



คู่มือสำหรับผู้ใช้งาน

ระบบสารสนเทศด้านการจัดการขยะมูลฝอย

ขององค์กรปกครองส่วนท้องถิ่น

กองสิ่งแวดล้อมท้องถิ่น

กรมส่งเสริมการปกครองท้องถิ่น



สารบัญ

	หน้า
การเข้าใช้งานระบบ	1
คำอธิบายปุ่มต่างๆ ในระบบ.....	3
การบริหารจัดการขยะ.....	4
สถานที่กำจัดขยะ	4
ตัวชี้วัดตามแผนปฏิบัติการจัดการขยะมูลฝอยชุมชน "จังหวัดสะอาด" (อปท.) (สิทธิอปท.)	23
ตัวชี้วัดตามแผนปฏิบัติการจัดการขยะมูลฝอยชุมชน"จังหวัดสะอาด"(จังหวัด) (สิทธิสถจ.,สถ.).....	27
รายงานตัวชี้วัดตามแผนปฏิบัติการจัดการขยะมูลฝอยชุมชน "จังหวัดสะอาด"	32
แบบสำรวจฐานข้อมูล (มฝ.1).....	34
แบบสำรวจรายเดือน (มฝ.2).....	49
การรวมกลุ่มพื้นที่ (Clusters).....	56
ขยะเปียก	59
ขยะเปียก(ชุมชนเมือง).....	79
การบริหารจัดการผักตบชวา	86
แบบสำรวจแหล่งน้ำที่มีผักตบชวาใน อปท.....	86
ติดตามการบันทึกข้อมูล	95
การติดตามการบันทึกข้อมูลการดำเนินงานผักตบชวาและวัชพืช.....	96
ตรวจสอบยืนยันข้อมูล มฝ.2	97
การติดตามการตรวจสอบข้อมูล มฝ.2.....	105
รายงานข้อมูล	115
รายงานขยะอันตรายชุมชน	121
รายงานข้อมูล มฝ.1 ประจำปีงบประมาณ ราย อปท.....	123
แผนที่ภูมิสารสนเทศ (GIS).....	129



ระบบสารสนเทศด้านการจัดการขยะมูลฝอยขององค์กรปกครองส่วนท้องถิ่น

รายงานข้อมูล มฝ.2 ประจำเดือน ราย อปท.....	142
รายงานข้อมูล Cluster ประจำปี.....	143
รายงานการดำเนินการแก้ไขปัญหาผักตบชวาของจังหวัด	144
แจ้งปัญหา.....	145
การรีไซเคิลหีสผ่านของอปท.....	147
ภาคผนวก	148
ขั้นตอนการหาอัตราการเกิดขยะมูลฝอยขององค์กรปกครองส่วนท้องถิ่น	149
ขั้นตอนการประเมินปริมาณขยะมูลฝอยจากการเก็บขน	157

การเข้าใช้งานระบบ

ผู้ใช้งานสามารถเข้าใช้ระบบได้ 2 วิธี

1. คอมพิวเตอร์พีซีที่มีการเชื่อมต่ออินเทอร์เน็ต โดยใช้โปรแกรมเว็บเบราว์เซอร์ Google Chrome
2. สมาร์ทโฟนหรือแท็บเล็ตที่มีการเชื่อมต่ออินเทอร์เน็ต โดยใช้แอปเว็บเบราว์เซอร์ Google Chrom

คู่มือนี้แสดงตัวอย่างหน้าจอที่เข้าใช้งานผ่านเครื่องคอมพิวเตอร์พีซีเท่านั้น โดยการเข้าใช้งานผ่าน สมาร์ทโฟนหรือแท็บเล็ตขนาดต่างๆ นั้น ผู้ใช้งานจะพบหน้าจอแสดงผลแตกต่างกัน เนื่องจากระบบ ได้ปรับการแสดงผลให้เหมาะสมกับขนาดหน้าจออุปกรณ์ที่ใช้งาน ทั้งนี้ ขั้นตอนการใช้งานของระบบ ยังคงเป็นไปใน ลักษณะเดียวกัน

การเข้าใช้ระบบ

1. เปิดโปรแกรมเว็บเบราว์เซอร์ กูเกิลโครม (Google Chrome)
2. พิมพ์ URL www.dla.go.th เพื่อเข้าสู่เว็บไซต์กรมส่งเสริมการปกครองท้องถิ่น แล้วเลื่อนไปที่ หัวข้อ “ระบบสารสนเทศ” จากนั้นคลิกเลือกเมนู “ระบบสารสนเทศด้านการจัดการขยะมูลฝอย ของ อปท.”

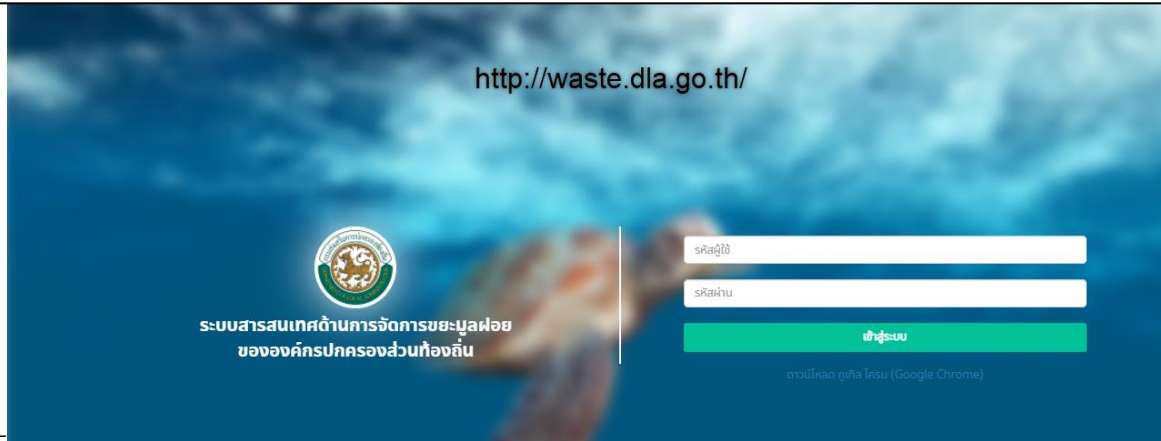
ในคู่มือที่ขึ้นเว็บ สามารถกดที่ URL แล้วลิงค์ไปที่เว็บได้





หรือ สามารถเข้าใช้งานโดยตรงผ่าน URL waste.dla.go.th

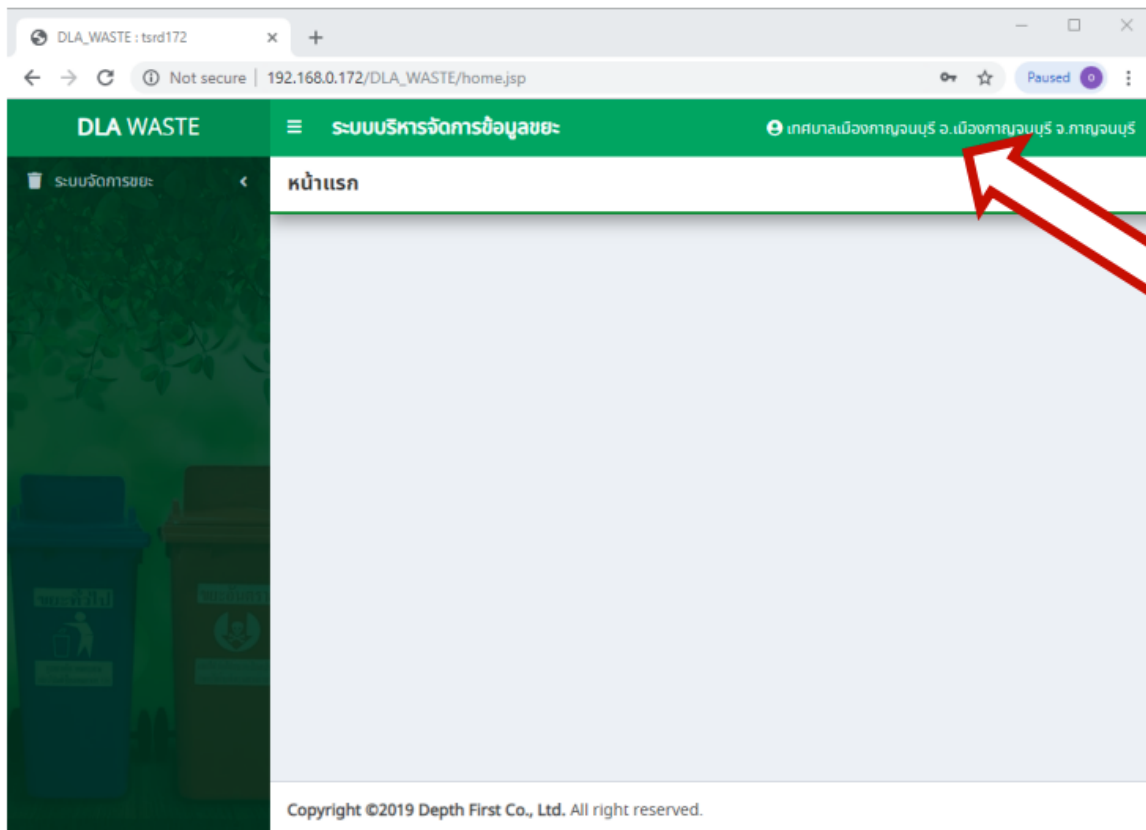
ในคู่มือที่ขึ้นเว็บ สามารถกดที่ URL แล้วลิงค์ไปที่เว็บได้



3. ใส่ “ชื่อผู้ใช้” และ “รหัสผ่าน” แล้วกดปุ่ม “เข้าสู่ระบบ”

กรณี อปท. ไม่ทราบชื่อผู้ใช้หรือรหัสผ่าน กรุณาติดต่อสำนักงานส่งเสริมการปกครองท้องถิ่นจังหวัด

4. ทุกครั้งที่เข้าใช้งาน ควรตรวจสอบชื่อผู้ใช้งาน ซึ่งประกอบด้วยชื่อจังหวัด อำเภอ และ อปท.





คำอธิบายปุ่มต่างๆ ในระบบ

สัญลักษณ์	ความหมาย
	ปุ่มเพื่อใช้ในการค้นหาข้อมูล
	ปุ่มเพื่อแสดงข้อมูลทั้งหมด
	ปุ่มเพื่อเริ่มค้นหาใหม่
	ปุ่มเพื่อเพิ่มข้อมูลใหม่
	ปุ่มเพื่อเพิ่มรูปภาพ
	ปุ่มแสดงรายละเอียดข้อมูล
	ปุ่มแก้ไขข้อมูล
	ปุ่มลบข้อมูล
	ปุ่มบันทึกข้อมูล
	ปุ่มเพื่อย้อนกลับไปยังหน้าจอระบบก่อนหน้า

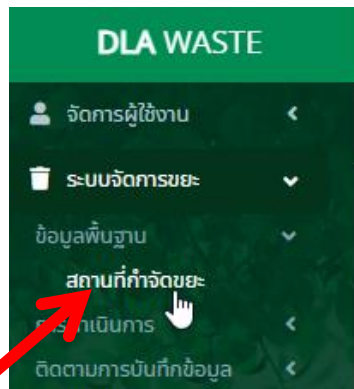
สีพื้นหลังและสีตัวอักษร ระบุสถานะของการกรอกข้อมูลจากหน้าตรวจสอบยืนยันข้อมูล มฟ.2	
	พื้นส้ม ตัวอักษรดำ (เกิดจากระบบคำนวณให้อัตโนมัติ)
	พื้นเหลือง ตัวอักษรแดง (เกิดจาก ทสจ./สสภ กตให้ อปท.ตรวจสอบข้อมูล)
	พื้นสีเหลือง ตัวอักษรดำ (คือ อปท. กตแก้ไขข้อมูลแล้ว)
	ปุ่มเพื่อเพิ่มความเห็นของ ทสจ./สสภ
	ปุ่มแสดงว่า ทสจ./สสภ มีการเพิ่มความเห็น

การบริหารจัดการขยะ

สถานที่กำจัดขยะ

สถานที่กำจัดขยะ คือ สถานที่ๆ อบท. นำขยะที่เก็บขนจากสถานที่ต่างๆ ในพื้นที่ แล้วนำมาส่งที่สถานที่กำจัดขยะ เพื่อดำเนินการกำจัดขยะตามวิธีการกำจัดที่เป็นไปตามมาตรฐาน

1. เลือกเมนู “ระบบกำจัดขยะ” -> “ข้อมูลพื้นฐาน” -> “สถานที่กำจัดขยะ” ระบบจะแสดง หน้าจอค้นหาข้อมูล ดังภาพ



ระบบจัดการขยะ ๑ สถานที่กำจัดขยะ

WST001

ลำดับ	ชื่อสถานที่	จังหวัด	อำเภอ	อปท.	วิธีการกำจัดขยะ	อุปนิสัย	สถานะ	
1	บ่อขยะเอกชนอำเภอกู่ทอง	กาญจนบุรี	พนมทวน	เทศบาลตำบลตาตนา	การฝังกลบอย่างถูกสุขภิบาล	ยังไม่ตรวจสอบ	ใช้งาน	
2	บ่อขยะองค์การบริหารส่วนตำบลแก่งเสี้ยน	กาญจนบุรี	เมืองกาญจนบุรี	เทศบาลตำบลหนองบัว	การผลิตเชื้อเพลิงขยะ	ยังไม่ตรวจสอบ	ใช้งาน	
3	อบต.แก่งเสี้ยน	กาญจนบุรี	เมืองกาญจนบุรี	อบต.บ้านเก่า	การฝังกลบอย่างถูกสุขภิบาล	ยังไม่ตรวจสอบ	ใช้งาน	
4	อบต.ช่องสะเดา	กาญจนบุรี	เมืองกาญจนบุรี	อบต.ช่องสะเดา	เทกองแบบควบคุม	ยังไม่ตรวจสอบ	ใช้งาน	
5	ศูนย์กำจัดขยะมูลฝอยอบต.แก่งเสี้ยน	กาญจนบุรี	พนมทวน	เทศบาลตำบลพนมทวน	การฝังกลบอย่างถูกสุขภิบาล	ยังไม่ตรวจสอบ	ใช้งาน	
6	อบต.ช่องสะเดา	กาญจนบุรี	เมืองกาญจนบุรี	อบต.ช่องสะเดา	เทกอง	ยังไม่ตรวจสอบ	ใช้งาน	
7	สถานที่กำจัดขยะมูลฝอยของเทศบาลเมืองท่าเรือพระแท่น	กาญจนบุรี	ท่ามะกา	เทศบาลเมืองท่าเรือพระแท่น	เทกองแบบควบคุม	ยังไม่ตรวจสอบ	ไม่ใช้งาน	
8	บริษัทกาญจนโมเน็ซ จำกัด	กาญจนบุรี	ท่ามะกา	เทศบาลเมืองท่าเรือพระแท่น	การเผาในเตาเผา	ยังไม่ตรวจสอบ	ใช้งาน	



2. กดปุ่ม **เพิ่มข้อมูล** ระบบจะแสดงหน้าจอ -> ทำการเพิ่มข้อมูล -> จากนั้นกดปุ่ม “บันทึก”

ระบบจัดการขยะ - สถานที่กำลังจัดขยะ WST001

เพิ่มข้อมูล

ชื่อสถานที่	<input type="text"/>	จังหวัด	กาญจนบุรี
อำเภอ	เลือกอำเภอ	อปท.	เลือก อปท.
สถานะ-การยื่นขึ้น	ยังไม่ตรวจสอบ	ตรวจสอบโดย	<input type="text"/>
ประเภทที่ตั้ง	เลือกประเภทที่ตั้งสถานที่		
วิธีการกำจัดขยะ	เลือกวิธีการกำจัดขยะ		
เครื่องชั่งน้ำหนัก	กิโลกรัม	ผู้ดำเนินการ/เจ้าของ	<input type="text"/>
เมตริกซ์รหัสผู้ประสานงาน	<input type="text"/>	ขนาดพื้นที่	<input type="text"/> <input type="text"/> <input type="text"/> ไร่ / งาน / ตารางวา
ความจุของบ่อ	<input type="text"/>	ลูกบาศก์เมตร	ชื่อสังเขต <input type="text"/>
ที่อยู่	<input type="text"/>	สถานะ	ใช้งาน
พิกัด(ละติจูด/ลองจิจูด)	<input type="text"/> <input type="text"/>		
รูปภาพ	<input type="text"/>		


กองสิ่งแวดล้อมท้องถิ่น กรมส่งเสริมการปกครองท้องถิ่น

ช่องกรอกข้อมูลที่มีเครื่องหมาย * นั้น เป็นช่องที่ผู้ใช้งานจำเป็นต้องกรอกข้อมูล ถ้าผู้ใช้งานไม่กรอกข้อมูล ระบบจะไม่ทำการบันทึกข้อมูลเข้าสู่ฐานข้อมูล โดยมีรายละเอียดข้อมูลดังนี้

- ชื่อสถานที่
- จังหวัด ระบบจะกำหนดให้ตามจังหวัดที่ผู้ใช้งานได้ถูกกำหนดสิทธิ์เอาไว้
- อำเภอ
- อปท.
- สถานะ การยืนยันจะขึ้นยังไม่ตรวจสอบ และ user ที่สามารถกดยืนยันการตรวจสอบได้คือ กรมควบคุมมลพิษเท่านั้น
- ประเภทที่ตั้ง ให้ผู้ใช้งานระบุหน่วยงานที่เป็นเจ้าของสถานที่



ระบบสารสนเทศด้านการจัดการขยะมูลฝอยขององค์กรปกครองส่วนท้องถิ่น

- เครื่องชั่งน้ำหนัก ระบุว่า มี หรือ ไม่มี
 - วิธีการกำจัดขยะ ให้ผู้ใช้งานระบุวิธีการกำจัดขยะของสถานที่กำจัด โดยมีตัวเลือกดังนี้
 - หมักทำปุ๋ย
 - เทกอง
 - เทกองแบบควบคุม
 - ฝังกลบอย่างถูกสุขลักษณะ
 - การเผาในเตาเผา
 - การผลิตเชื้อเพลิงขยะ
 - เตาเผาผลิตกระแสไฟฟ้า
 - ผู้ดูแล ระบุชื่อผู้ดูแลรับผิดชอบสถานที่กำจัดขยะนั้นๆ
 - เบอร์ติดต่อ ของผู้ดูแลสถานที่
 - ขนาดพื้นที่ (ไร่ /งาน/ตารางวา) ให้ผู้ใช้งานระบุขนาดพื้นที่ของสถานที่กำจัดขยะ
 - ความจุของบ่อ (ลูกบาศก์เมตร) ให้ผู้ใช้งานระบุขนาดความจุปริมาณขยะสูงสุดที่บ่อขยะรับได้
 - ที่อยู่
 - ข้อสังเกต
 - พิกัดแผนที่ ให้ผู้ใช้งานระบุพิกัดของสถานที่กำจัดขยะ โดยผู้ใช้งานสามารถเลือกตำแหน่งในแผนที่ได้ โดยกดที่ปุ่ม  จากนั้นระบบจะแสดงภาพแผนที่ ให้ผู้ใช้งานเลือกตำแหน่งสถานที่กำจัดขยะ บนแผนที่ แล้วระบบจะระบุตัวเลขพิกัดให้โดยอัตโนมัติ
 - สถานะ เลือก ใช้งาน หรือ ไม่ใช้งาน
 - รูปภาพ ให้ผู้ใช้งานใส่ภาพถ่ายสถานที่กำจัดขยะ โดยสามารถเพิ่มภาพถ่ายได้มากกว่า 1 ภาพ
- เมื่อกรอกข้อมูลครบถ้วนแล้ว ให้ผู้ใช้งานกดปุ่ม “บันทึก” เพื่อทำการบันทึกข้อมูลเข้าสู่ระบบ
3. หลังจากบันทึกข้อมูลแล้ว ผู้ใช้งานสามารถแก้ไขข้อมูลหรือลบข้อมูลได้ โดยกดไปที่หน้าจอ สถานที่กำจัดขยะ แล้วกรอกเงื่อนไขในการค้นหา กดปุ่มค้นหา เมื่อพบสถานที่ๆ ต้องการแก้ไขแล้ว ให้ผู้ใช้งานกดปุ่มไอคอนที่อยู่ด้านขวาของสถานที่ที่ต้องการปรับแก้ไข (ในกรณีที่บ่อถูกกดตรวจสอบแล้วจะไม่สามารถแก้ไขหรือลบข้อมูลนั้นๆได้)



ระบบสารสนเทศด้านการจัดการขยะมูลฝอยขององค์กรปกครองส่วนท้องถิ่น

4. แต่หากสถานที่กำจัดขยะที่ได้รับการอนุมัติ ดังภาพ อปท.จะต้องตรวจทานข้อมูลว่าถูกต้องหรือไม่ เนื่องจากหากกรมควบคุมมลพิษตรวจสอบแล้วจะไม่สามารถแก้ไขหรือลบได้

The screenshot shows the 'ระบบบริหารจัดการข้อมูลขยะ' (Waste Management Information System) interface. It features several filter dropdown menus: 'ประเภทที่ตั้งสถานที่' (Location Type) set to 'แสดงทั้งหมด', 'วิธีการกำจัดขยะ' (Waste Disposal Method) set to 'แสดงทั้งหมด', 'สถานะการตรวจสอบ' (Check Status) set to 'ตรวจสอบแล้ว', 'แสดงสถานที่กำจัดขยะที่ไม่ระบุอปท.' (Show sites without specified local government) set to 'แสดงทั้งหมด', and 'สถานะ' (Status) set to 'แสดงทั้งหมด'. Below the filters are buttons for 'ค้นหา' (Search), 'แสดงทั้งหมด' (Show All), 'เริ่มค้นหาใหม่' (Start New Search), and 'เพิ่มข้อมูล' (Add Data). A table below displays a list of approved sites with columns for 'ลำดับ' (Serial), 'ชื่อสถานที่' (Site Name), 'จังหวัด' (Province), 'อำเภอ' (District), 'อปท.' (Local Government), 'วิธีการกำจัดขยะ' (Disposal Method), 'อนุมัติ' (Approved), 'สถานะ' (Status), and a search icon. The 'อนุมัติ' column is highlighted with a red box, and all entries in this column are 'ตรวจสอบแล้ว' (Checked).

ลำดับ	ชื่อสถานที่	จังหวัด	อำเภอ	อปท.	วิธีการกำจัดขยะ	อนุมัติ	สถานะ	
1	บ่อขยะกบ.กาญจนบุรี	กาญจนบุรี	เมืองกาญจนบุรี	เทศบาลเมืองกาญจนบุรี	ไม่มีข้อมูล	ตรวจสอบแล้ว	ใช้งาน	🔍
2	บ่อขยะอบต.ช่องสะเดา	กาญจนบุรี	เมืองกาญจนบุรี	อบต.ช่องสะเดา	ไม่มีข้อมูล	ตรวจสอบแล้ว	ใช้งาน	🔍
3	บ่อขยะอบต.หนองบัว	กาญจนบุรี	เมืองกาญจนบุรี	อบต.หนองบัว	ไม่มีข้อมูล	ตรวจสอบแล้ว	ใช้งาน	🔍
4	บ่อขยะกบ.ท่าเรือพระแท่น	กาญจนบุรี	ท่ามะกา	เทศบาลเมืองท่าเรือพระแท่น	ไม่มีข้อมูล	ตรวจสอบแล้ว	ใช้งาน	🔍
5	บ่อขยะกบ.ท่ามะกา	กาญจนบุรี	ท่ามะกา	เทศบาลตำบลท่ามะกา	ไม่มีข้อมูล	ตรวจสอบแล้ว	ใช้งาน	🔍

5. สถานที่กำจัดขยะในข้อมูลพื้นฐานจะแสดงเฉพาะข้อมูลของอปท.ตนเอง ดังนั้นหากบ่อขยะตั้งอยู่ใน อปท. ไต อปท.นั้น จะต้องเป็นคนเพิ่มข้อมูลเท่านั้นเพื่อไม่ให้เกิดความซ้ำซ้อนของข้อมูล เมื่อเพิ่มข้อมูลมาแล้ว ทางกรมควบคุมมลพิษจะเป็นผู้มาตรวจสอบและอนุมัติให้ในระบบ

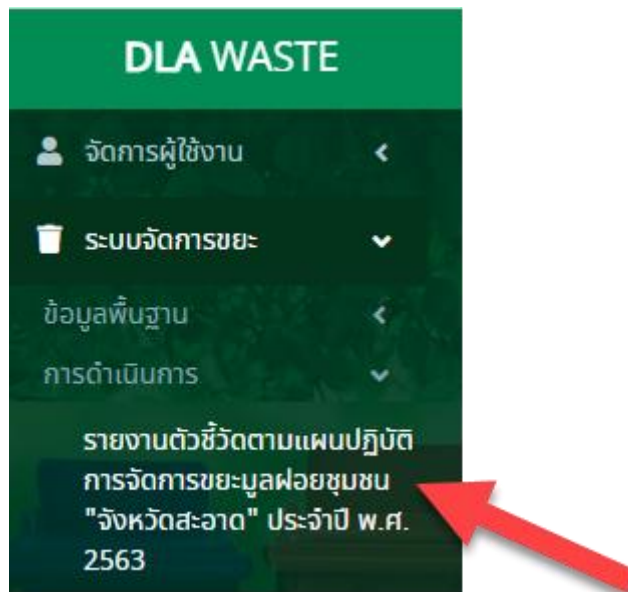
หมายเหตุ : หาก อปท. มีการเพิ่มข้อมูลสถานที่กำจัดขยะมาแล้วแต่ทางกรมควบคุมมลพิษยังไม่เข้ามา กดอนุมัติตรวจสอบยืนยันข้อมูลในระบบ ชื่อสถานที่กำจัดขยะจะไม่ปรากฏให้เลือกใน มฝ.2 ส่วนที่ 2.2 กรณีเลือกบ่อแยกตามสถานที่กำจัดขยะ ([หน้าที่ 30](#))



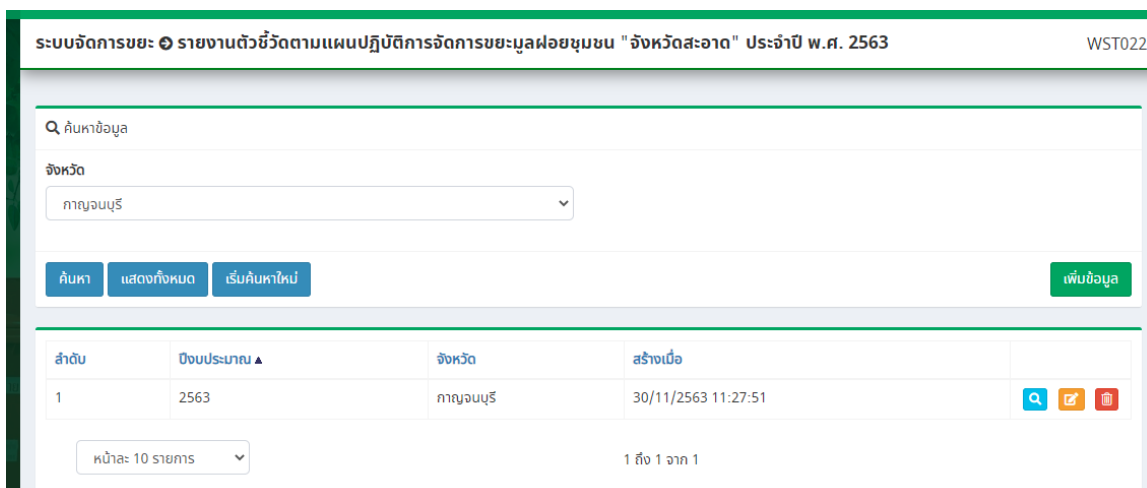
รายงานตัวชี้วัดตามแผนปฏิบัติการจัดการขยะมูลฝอยชุมชน "จังหวัดสะอาด" ประจำปี พ.ศ. 2563 (ปิดการกรอกข้อมูลแล้ว)

รายงานตัวชี้วัดตามแผนปฏิบัติการจัดการขยะมูลฝอยชุมชน "จังหวัดสะอาด" ประจำปี พ.ศ. 2563 เป็นรายงานที่ให้ทางสำนักงานส่งเสริมการปกครองท้องถิ่นจังหวัดเป็นผู้กรอกโดยรวบรวมข้อมูลจากอปท.ต่างๆ

1. เลือกเมนู “ระบบจัดการขยะ” -> “การดำเนินการ” -> “รายงานตัวชี้วัดตามแผนปฏิบัติการจัดการขยะมูลฝอยชุมชน "จังหวัดสะอาด" ประจำปี พ.ศ. 2563”



ระบบจะแสดงข้อมูลรายงานตัวชี้วัดตามแผนปฏิบัติการจัดการขยะมูลฝอยชุมชน "จังหวัดสะอาด" ประจำปี พ.ศ. 2563 ดังภาพ



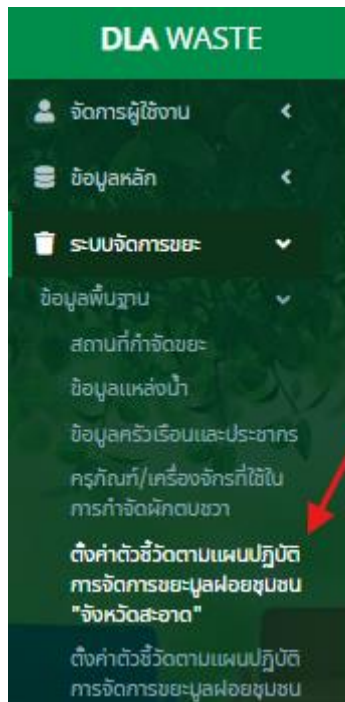


การจัดการเมนูตัวชี้วัดตามแผนปฏิบัติการจัดการขยะมูลฝอยชุมชน "จังหวัดสะอาด"

ตั้งค่าตัวชี้วัดตามแผนปฏิบัติการจัดการขยะมูลฝอยชุมชน "จังหวัดสะอาด" (สิทธิสถ.)

คือขั้นตอนการเพิ่มเข้าประสงค์ของปีงบประมาณที่เจ้าหน้าที่สถ. จะเข้ามาเพิ่มเป็นข้อมูลตั้งต้นให้หน่วยงานอปท. และหน่วยงานสถจ. ดำเนินการต่อไป โดยมีขั้นตอนการใช้งานดังนี้

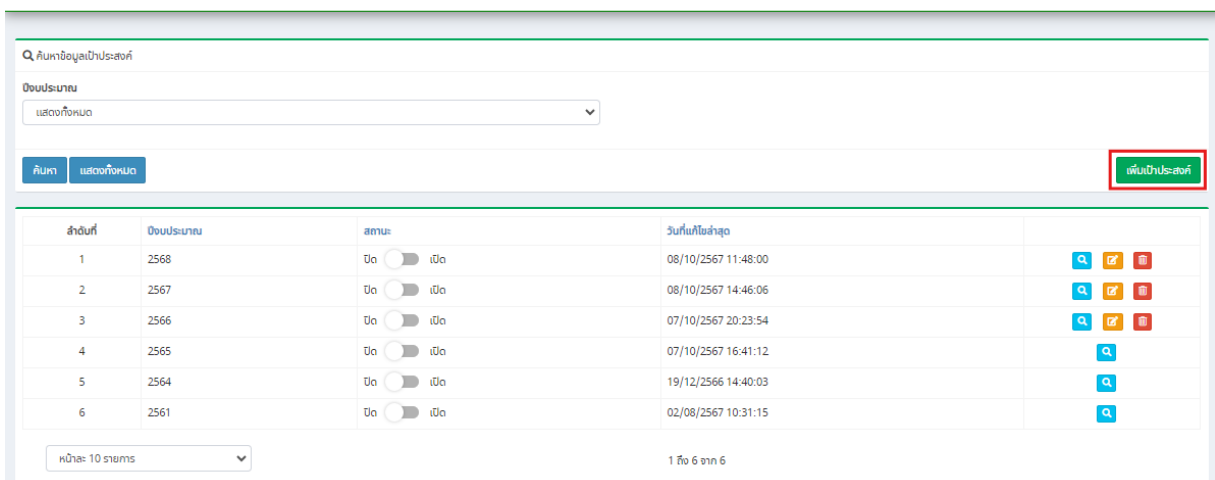
1. เลือกเมนู “ระบบจัดการขยะ” -> “ข้อมูลพื้นฐาน” -> “ตั้งค่าตัวชี้วัดตามแผนปฏิบัติการจัดการขยะมูลฝอยชุมชน "จังหวัดสะอาด"” ดังภาพ



2. ระบบจะแสดงหน้าจอการเพิ่มเข้าประสงค์ประจำปีขึ้นมา ให้ผู้ใช้งานคลิกปุ่ม **เพิ่มปีประสงค์** ดังภาพ

ระบบจัดการขยะ: ๑ ตั้งค่าตัวชี้วัดตามแผนปฏิบัติการจัดการขยะ: มูลฝอยชุมชน "จังหวัดสะอาด"

IND001



3. เลือก ปีงบประมาณ *บังคับเลือก (ไม่สามารถเพิ่มเข้าประสงค์ซ้ำกับปีงบประมาณที่มีอยู่แล้วได้)

4. คลิกปุ่ม **บันทึก** ดังภาพ



ระบบสารสนเทศด้านการจัดการขยะมูลฝอยขององค์กรปกครองส่วนท้องถิ่น

ระบบจัดการขยะ ๑ ตั้งค่าตัวชีวิตตามแผนปฏิบัติการจัดการขยะมูลฝอยชุมชน "จังหวัดสะอาด"

IND001

เพิ่มข้อมูลเป้าประสงค์

จังหวัด 2567 *

บันทึก กลับไป

5. หลังจากคลิกปุ่ม **บันทึก** ระบบจะแสดงปุ่ม **เพิ่มเป้าประสงค์ระดับที่ 1** ขึ้นมาให้คลิก ดังภาพ

ระบบจัดการขยะ ๑ ตั้งค่าตัวชีวิตตามแผนปฏิบัติการจัดการขยะมูลฝอยชุมชน "จังหวัดสะอาด"

IND001

เพิ่มข้อมูลเป้าประสงค์

จังหวัด 2567 *

บันทึก กลับไป

เพิ่มเป้าประสงค์ระดับที่ 1

ไม่พบข้อมูล

6. หลังจากคลิกปุ่ม **เพิ่มเป้าประสงค์ระดับที่ 1** ระบบจะแสดงหน้าจอเพิ่มข้อมูล เป้าประสงค์ระดับที่ 1 ขึ้นมาให้ผู้ใช้งานสกร. ระบุ เป้าประสงค์ระดับที่ 1 จากนั้นให้คลิกที่ปุ่ม **บันทึก** ดังภาพ

ระบบจัดการขยะ ๑ ตั้งค่าตัวชีวิตตามแผนปฏิบัติการจัดการขยะมูลฝอยชุมชน "จังหวัดสะอาด"

IND001

เพิ่มเป้าประสงค์ระดับที่ 1

จังหวัด 2567 *

ระดับที่ 1

เป้าประสงค์ระดับที่ 1 เป้าประสงค์ระดับที่ 1 *

บันทึก กลับไป

7. หลังจากคลิกปุ่ม **บันทึก** ระบบจะแสดงปุ่ม **เพิ่มเป้าประสงค์ระดับที่ 2** ขึ้นมาให้คลิก ดังภาพ

ระบบจัดการขยะ ๑ ตั้งค่าตัวชีวิตตามแผนปฏิบัติการจัดการขยะมูลฝอยชุมชน "จังหวัดสะอาด"

IND001

แก้ไขเป้าประสงค์ระดับที่ 1

จังหวัด 2567 *

ระดับที่ 1

เป้าประสงค์ระดับที่ 1 เป้าประสงค์ระดับที่ 1 *

บันทึก กลับไป

เพิ่มเป้าประสงค์ระดับที่ 2

ไม่พบข้อมูล



ระบบสารสนเทศด้านการจัดการขยะมูลฝอยขององค์กรปกครองส่วนท้องถิ่น

8. หลังจากคลิกปุ่ม **เพิ่มเป้าประสงค์ระดับที่ 2** ระบบจะแสดงหน้าจอเพิ่มข้อมูล เป้าประสงค์ระดับที่ 2 ขึ้นมาให้ผู้ใช้งานระบุ เป้าประสงค์ระดับที่ 2 และระบุ กำหนดเป้าหมายร้อยละ จากนั้นให้คลิกที่ปุ่ม **บันทึก** ดังภาพ

ระบบจัดการขยะ ๑ ตั้งค่าตัวชี้วัดตามแผนปฏิบัติการจัดการขยะมูลฝอยชุมชน "จังหวัดสะอาด"

IND001

9. หลังจากคลิกปุ่ม **บันทึก** ระบบจะแสดงปุ่ม **เพิ่มเป้าประสงค์ระดับที่ 3** ขึ้นมาให้คลิก ดังภาพ

ระบบจัดการขยะ ๑ ตั้งค่าตัวชี้วัดตามแผนปฏิบัติการจัดการขยะมูลฝอยชุมชน "จังหวัดสะอาด"

IND001

10. หลังจากคลิกปุ่ม **เพิ่มเป้าประสงค์ระดับที่ 3** ระบบจะแสดงส่วน กรอกข้อมูลตัวชี้วัด ขึ้นมาให้เลือกดังภาพ โดยจะอธิบายแยกเป็นส่วนของอปท. และส่วนของสจจ. ดังนี้



ระบบจัดการขยะ ๑ ตั้งค่าตัวชี้วัดตามแผนปฏิบัติการจัดการขยะมูลฝอยชุมชน "จังหวัดสะอาด"

IND001

เพิ่มเป้าประสงค์ระดับที่ 3

ปีงบประมาณ	2567	*
ระดับที่	1	
เป้าประสงค์ระดับที่ 1	เป้าประสงค์ระดับที่ 1 *	
ระดับที่	2	
เป้าประสงค์ระดับที่ 2	เป้าประสงค์ระดับที่ 2 *	
กำหนดเป้าหมายร้อยละ	20.00	% *
ระดับที่	3	
กรอกข้อมูลตัวชี้วัด <input type="checkbox"/> อปท. <input type="checkbox"/> สจว.		

10.1 กรณีเลือก กรอกข้อมูลตัวชี้วัด เป็น อปท.

ระบบจัดการขยะ ๑ ตั้งค่าตัวชี้วัดตามแผนปฏิบัติการจัดการขยะมูลฝอยชุมชน "จังหวัดสะอาด"

IND001

เพิ่มเป้าประสงค์ระดับที่ 3

ปีงบประมาณ	2567	*
ระดับที่	1	
เป้าประสงค์ระดับที่ 1	เป้าประสงค์ระดับที่ 1 *	
ระดับที่	2	
เป้าประสงค์ระดับที่ 2	เป้าประสงค์ระดับที่ 2 *	
กำหนดเป้าหมายร้อยละ	20.00	% *
ระดับที่	3	
กรอกข้อมูลตัวชี้วัด <input checked="" type="checkbox"/> อปท. <input type="checkbox"/> สจว.		
เป้าประสงค์ระดับที่ 3		
สำหรับ อปท.		
ชื่อเป้าประสงค์	ชื่อเป้าประสงค์ *	
ประเภทการกรอก	-เลือก- *	

10.1.1 ระบุ ชื่อเป้าประสงค์ *บังคับกรอก

10.1.2 เลือก ประเภทการกรอก *บังคับเลือก



ระบบสารสนเทศด้านการจัดการขยะมูลฝอยขององค์กรปกครองส่วนท้องถิ่น

● Text

เป็นประเภทระดับที่ 3

สำหรับ อปท.

ชื่อเป็นประเภท

ประเภทการกรอก

● Number

เป็นประเภทระดับที่ 3

สำหรับ อปท.

ชื่อเป็นประเภท

ประเภทการกรอก

ตั้งค่าจำนวน

หน่วยนับ

- เลือก ตั้งค่าจำนวน

ตั้งค่าจำนวน

ตัวตั้ง
ตัวจำนวน
จำนวนร้อยละ

- ระบุ หน่วยนับ

● Dropdown

เป็นประเภทระดับที่ 3

สำหรับ อปท.

ชื่อเป็นประเภท

ประเภทการกรอก

ตั้งค่าตัวเลือก

ลำดับ	ตัวเลือก/ข้อความ	ค่า	
1	<input type="text"/>	<input type="text"/>	<input type="button" value="ลบ"/>

- คลิกปุ่ม

- ระบุ ตัวเลือก/ข้อความ *บังคับกรอก

- ค่า *บังคับกรอก

10.2 กรณีเลือก กรอกข้อมูลตัวชี้วัด เป็น สดจ.



เพิ่มเป้าประสงค์ระดับที่ 3

ปีงบประมาณ	2567	*
ระดับที่	1	
เป้าประสงค์ระดับที่ 1	เป้าประสงค์ระดับที่ 1 *	
ระดับที่	2	
เป้าประสงค์ระดับที่ 2	เป้าประสงค์ระดับที่ 2 *	
กำหนดเป้าหมายร้อยละ	20.00	% *
ระดับที่	3	
กรอกข้อมูลตัวชี้วัด	<input type="checkbox"/> อปท.	<input checked="" type="checkbox"/> สจจ.

สำหรับ สจจ.

ชื่อเป้าประสงค์	ชื่อเป้าประสงค์ *	
ประเภทการกรอก	-เลือก-	*

10.2.1 ระบุ ชื่อเป้าประสงค์ *บังคับกรอก

10.2.2 เลือก ประเภทการกรอก *บังคับเลือก

● Text

สำหรับ สจจ.

ชื่อเป้าประสงค์ *

ประเภทการกรอก *

● Number

สำหรับ สจจ.

ชื่อเป้าประสงค์ *

ประเภทการกรอก * ตั้งค่าคำนวณ

หน่วยนับ

- เลือก ตั้งค่าคำนวณ



ระบบสารสนเทศด้านการจัดการขยะมูลฝอยขององค์กรปกครองส่วนท้องถิ่น

ตั้งค่าคำนวณ

- เลือก-
- ตัวตั้ง
- ตัวคำนวณ
- คำนวณร้อยละ

- ระบุ หน่วยนับ

● Dropdown

สำหรับ สจจ.

ชื่อเป้าประสงค์

ประเภทการกรอก

ตั้งค่าตัวเลือก



กำหนดตั้งค่าตัวเลือกเป็นร้อยละ

ลำดับ	ตัวเลือก/ข้อความ	ค่า	
1	<input type="text"/>	<input type="text"/>	

- เลือก กำหนดตั้งค่าตัวเลือกเป็นร้อยละ

- คลิกปุ่ม

- ระบุ ตัวเลือก/ข้อความ *บังคับกรอก

- ค่า *บังคับกรอก

● จำนวนที่ อปท. ยืนยัน

สำหรับ สจจ.

ชื่อเป้าประสงค์

ประเภทการกรอก

หน่วยนับ

- ระบุ หน่วยนับ

10.3 กรณีเลือก กรอกข้อมูลตัวชี้วัด เป็นทั้ง อปท. และ สจจ. ก็สามารทำได้ ดังภาพ



ระบบจัดการขยะ ๑ ตั้งค่าตัวชีวิตตามแผนปฏิบัติการจัดการขยะมูลฝอยชุมชน "จังหวัดสะอาด"

IND001

เพิ่มเป้าประสงค์ระดับที่ 3

ปีงบประมาณ: 2567

ระดับที่: 1

เป้าประสงค์ระดับที่ 1: เป้าประสงค์ระดับที่ 1

ระดับที่: 2

เป้าประสงค์ระดับที่ 2: เป้าประสงค์ระดับที่ 2

กำหนดเป้าหมายร้อยละ: 20.00 %

ระดับที่: 3 กรอกข้อมูลตัวชีวิต อปท. สทจ.

เป้าประสงค์ระดับที่ 3

สำหรับ อปท.

ชื่อเป้าประสงค์: ชื่อเป้าประสงค์ อปท.

ประเภทการกรอก: Number ตั้งค่าคำนวณ: ตัวคำนวณ

หน่วยนับ: 10

สำหรับ สทจ.

ชื่อเป้าประสงค์: ชื่อเป้าประสงค์ สทจ.

ประเภทการกรอก: จำนวนที่ อปท. ยืนยัน

หน่วยนับ: 20

10. หลังจากระบุ เป้าประสงค์ที่จำเป็นจนครบถ้วนแล้ว ให้คลิกปุ่ม เพื่อทำการบันทึกข้อมูล

11. หากต้องการ ดู แก้ไข หรือ ลบข้อมูลเป้าประสงค์ก็สามารถทำได้ ด้วยการคลิกปุ่มคำสั่งในรายการที่ต้องการได้จากหน้ารายละเอียด ดังภาพ

ระบบจัดการขยะ ๑ ตั้งค่าตัวชีวิตตามแผนปฏิบัติการจัดการขยะมูลฝอยชุมชน "จังหวัดสะอาด"

IND001

ค้นหาข้อมูลเป้าประสงค์

ปีงบประมาณ: แสดงทั้งหมด

ลำดับที่	ปีงบประมาณ	สถานะ	วันที่แก้ไขล่าสุด	
1	2567	ปิด <input type="checkbox"/> เปิด <input type="checkbox"/>	08/10/2567 15:49:36	<input type="button" value="ค้นหา"/> <input type="button" value="แก้ไข"/> <input type="button" value="ลบ"/>
2	2568	ปิด <input type="checkbox"/> เปิด <input type="checkbox"/>	08/10/2567 15:56:28	<input type="button" value="ค้นหา"/>



ระบบสารสนเทศด้านการจัดการขยะมูลฝอยขององค์กรปกครองส่วนท้องถิ่น

11.1 การ ดู แก้ไข หรือ ลบข้อมูลเป้าประสงค์ระดับที่ 1

ระบบจัดการขยะ ๑ ตั้งค่าตัวชี้วัดตามแผนปฏิบัติการจัดการขยะมูลฝอยชุมชน "จังหวัดสะอาด"




IND001

แก้ไขข้อมูลเป้าประสงค์

ชองประมาณ 2567 *

บันทึก **กลับไป**

เพิ่มเป้าประสงค์ระดับที่ 1

ลำดับที่	ชองประมาณ	ระดับที่	เป้าประสงค์	สถานะ	
1	2569	1	เป้าประสงค์ระดับที่ 1	08/10/2567 15:49:47	  

11.2 การ ดู แก้ไข หรือ ลบข้อมูลเป้าประสงค์ระดับที่ 2

ระบบจัดการขยะ ๑ ตั้งค่าตัวชี้วัดตามแผนปฏิบัติการจัดการขยะมูลฝอยชุมชน "จังหวัดสะอาด"

IND001

แก้ไขเป้าประสงค์ระดับที่ 1




ชองประมาณ 2567 *

ระดับที่ 1

เป้าประสงค์ระดับที่ 1 เป้าประสงค์ระดับที่ 1 *

บันทึก **กลับไป**

เพิ่มเป้าประสงค์ระดับที่ 2

ลำดับที่	ชองประมาณ	ระดับที่	เป้าประสงค์	สถานะ	
1	2567	2	เป้าประสงค์ระดับที่ 2	08/10/2567 16:00:36	  

11.2 การ ดู แก้ไข หรือ ลบข้อมูลเป้าประสงค์ระดับที่ 3



ระบบสารสนเทศด้านการจัดการขยะมูลฝอยขององค์กรปกครองส่วนท้องถิ่น

ระบบจัดการขยะ ๑ ตั้งค่าตัวชี้วัดตามแผนปฏิบัติการจัดการขยะมูลฝอยชุมชน "จังหวัดสะอาด"

IND001

แก้ไขเป้าประสงค์ระดับที่ 2

ปีงบประมาณ: 2567

ระดับที่: 1

เป้าประสงค์ระดับที่ 1: เป้าประสงค์ระดับที่ 1

ระดับที่: 2

เป้าประสงค์ระดับที่ 2: เป้าประสงค์ระดับที่ 2

กำหนดเป้าหมายร้อยละ: 20.00 %

เพิ่มเป้าประสงค์ระดับที่ 3

ลำดับที่	ปีงบประมาณ	ระดับที่	ตัวชี้วัด (อปท., สทอ.)	เป้าประสงค์	สถานะ	
1	2567	3	อปท., สทอ.	ชื่อเป้าประสงค์ อปท., ชื่อเป้าประสงค์ สทอ.	08/10/2567 17:11:13	<input type="button" value="🔍"/> <input type="button" value="✍️"/> <input type="button" value="🗑️"/>

12. หลังจากจัดการเป้าประสงค์ทั้ง 3 ระดับเรียบร้อยแล้ว ผู้ใช้งานสท. สามารถกำหนดสถานะ เปิด - ปิด ปีงบประมาณได้ด้วยการคลิกปุ่ม ปิด เปิด ดังภาพ

ระบบจัดการขยะ ๑ ตั้งค่าตัวชี้วัดตามแผนปฏิบัติการจัดการขยะมูลฝอยชุมชน "จังหวัดสะอาด"

IND001

ค้นหาข้อมูลเป้าประสงค์

ปีงบประมาณ: แสดงทั้งหมด

ลำดับที่	ปีงบประมาณ	สถานะ	วันที่แก้ไขล่าสุด	
1	2567	ปิด <input type="checkbox"/> เปิด <input checked="" type="checkbox"/>	08/10/2567 17:20:15	<input type="button" value="🔍"/> <input type="button" value="✍️"/> <input type="button" value="🗑️"/>
2	2568	ปิด <input type="checkbox"/> เปิด <input checked="" type="checkbox"/>	08/10/2567 15:56:28	<input type="button" value="🔍"/>

13. คลิกปุ่ม เพื่อยืนยันการเปิดใช้งานปีงบประมาณ ดังภาพ



ระบบสารสนเทศด้านการจัดการขยะมูลฝอยขององค์กรปกครองส่วนท้องถิ่น

ระบบจัดการขยะ ๑ ตั้งค่าตัวชี้วัดตามแผนปฏิบัติการจัดการขยะมูลฝอยชุมชน "จังหวัดสะอาด" IND001

ค้นหาข้อมูลเป้าประสงค์

จังหวัดประมาธ

แสดงทั้งหมด

ค้นหา แสดงทั้งหมด เพิ่มเป้าประสงค์

!

ยืนยันการเปิดใช้งาน

ยืนยัน ยกเลิก

ลำดับที่	จังหวัดประมาธ	สถานะ	วันที่แก้ไขล่าสุด	
1	2567	ปิด <input checked="" type="checkbox"/> เปิด	08/10/2567 17:20:15	🔍 🗑️
2	2568	ปิด <input type="checkbox"/> เปิด	08/10/2567 15:56:28	🔍

หมายเหตุ : กรณีหากมีการเพิ่มเป้าประสงค์ทั้ง 76 จังหวัด ในเมนู ตั้งค่าตัวชี้วัดตามแผนปฏิบัติการจัดการขยะมูลฝอยชุมชน "จังหวัดสะอาด" (76 จังหวัด) ฝั่งประมาธนั้นๆ จะไม่สามารถ แก้ไขได้ ดังภาพ

ระบบจัดการขยะ ๑ ตั้งค่าตัวชี้วัดตามแผนปฏิบัติการจัดการขยะมูลฝอยชุมชน "จังหวัดสะอาด" IND001

ค้นหาข้อมูลเป้าประสงค์

จังหวัดประมาธ

แสดงทั้งหมด

ค้นหา แสดงทั้งหมด เพิ่มเป้าประสงค์

ลำดับที่	จังหวัดประมาธ	สถานะ	วันที่แก้ไขล่าสุด	
1	2567	ปิด <input checked="" type="checkbox"/> เปิด	08/10/2567 17:25:40	🔍 🗑️
2	2568	ปิด <input type="checkbox"/> เปิด	08/10/2567 15:56:28	🔍

หมายเหตุ : กรณีหากมีการเพิ่มข้อมูลเป้าประสงค์ ในเมนู ตัวชี้วัดตามแผนปฏิบัติการจัดการขยะมูลฝอยชุมชน "จังหวัดสะอาด" (อปท.) ฝั่งประมาธนั้นๆ จะไม่สามารถ แก้ไข หรือ ลบได้ ดังภาพ

ระบบจัดการขยะ ๑ ตั้งค่าตัวชี้วัดตามแผนปฏิบัติการจัดการขยะมูลฝอยชุมชน "จังหวัดสะอาด" IND001

ค้นหาข้อมูลเป้าประสงค์

จังหวัดประมาธ

แสดงทั้งหมด

ค้นหา แสดงทั้งหมด เพิ่มเป้าประสงค์

ลำดับที่	จังหวัดประมาธ	สถานะ	วันที่แก้ไขล่าสุด	
1	2567	ปิด <input checked="" type="checkbox"/> เปิด	08/10/2567 17:33:38	🔍
2	2568	ปิด <input type="checkbox"/> เปิด	08/10/2567 15:56:28	🔍

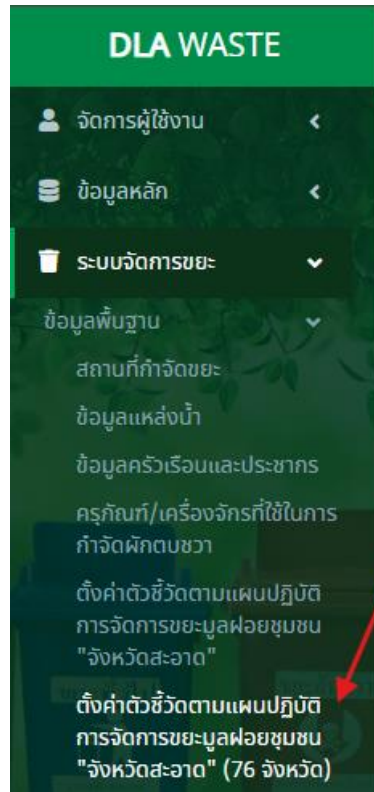


ระบบสารสนเทศด้านการจัดการขยะมูลฝอยขององค์กรปกครองส่วนท้องถิ่น

ตั้งค่าตัวชี้วัดตามแผนปฏิบัติการจัดการขยะมูลฝอยชุมชน "จังหวัดสะอาด" (76 จังหวัด) (สิทธิสถ.)

คือขั้นตอนการเพิ่มเป้าประสงค์ทั้ง 76 จังหวัดของแต่ละปีงบประมาณ โดยเจ้าหน้าที่สถ.จะเข้ามาเพิ่มข้อมูล ให้หน่วยงานอปท. และหน่วยงานสถ. ดำเนินการต่อไป โดยมีขั้นตอนการใช้งานดังนี้

1. เลือกเมนู “ระบบจัดการขยะ” -> “ข้อมูลพื้นฐาน” -> “ตั้งค่าตัวชี้วัดตามแผนปฏิบัติการจัดการขยะมูลฝอยชุมชน "จังหวัดสะอาด" (76 จังหวัด)” ดังภาพ



2. ระบบจะแสดงหน้าจอการเพิ่มเป้าประสงค์ทั้ง 76 จังหวัดขึ้นมา ให้ผู้ใช้งานเลือกปีที่ต้องการจากนั้น

คลิกที่ปุ่ม **เพิ่มเป้าประสงค์ 76 จังหวัด** ดังภาพ

ระบบจัดการขยะ © ตั้งค่าตัวชี้วัดตามแผนปฏิบัติการจัดการขยะมูลฝอยชุมชน "จังหวัดสะอาด" (76 จังหวัด)

IND002

ค้นหาข้อมูล

จังหวัด: แสดงทั้งหมด

ปีงบประมาณ: 2567

ค้นหา แสดงทั้งหมด

เพิ่มเป้าประสงค์ 76 จังหวัด

ไม่พบข้อมูลตามเงื่อนไข



ระบบสารสนเทศด้านการจัดการขยะมูลฝอยขององค์กรปกครองส่วนท้องถิ่น

3. หลังจากคลิกที่ปุ่ม **เพิ่มเป้าประสงค์ 76 จังหวัด** ระบบจะแสดงข้อมูลเป้าประสงค์ที่ได้ทำการตั้งค่ามาจากหน้าจอเมนู **ตั้งค่าตัวชี้วัดตามแผนปฏิบัติการจัดการขยะมูลฝอยชุมชน "จังหวัดสะอาด" ดังภาพ**

ระบบจัดการขยะ ๑ ตั้งค่าตัวชี้วัดตามแผนปฏิบัติการจัดการขยะมูลฝอยชุมชน "จังหวัดสะอาด" (76 จังหวัด)

IND002

ค้นหาข้อมูล

จังหวัด ปีงบประมาณ

ลำดับที่	ปีงบประมาณ	จังหวัด ▲	สถานะ	
1	2567	กระบี่	16/10/2567 13:52:06	<input type="button" value="🔍"/> <input type="button" value="✍️"/>
2	2567	กาญจนบุรี	16/10/2567 13:52:06	<input type="button" value="🔍"/> <input type="button" value="✍️"/>
3	2567	กาฬสินธุ์	16/10/2567 13:52:06	<input type="button" value="🔍"/> <input type="button" value="✍️"/>
4	2567	กำแพงเพชร	16/10/2567 13:52:07	<input type="button" value="🔍"/> <input type="button" value="✍️"/>
5	2567	ขอนแก่น	16/10/2567 13:52:07	<input type="button" value="🔍"/> <input type="button" value="✍️"/>
6	2567	จันทบุรี	16/10/2567 13:52:07	<input type="button" value="🔍"/> <input type="button" value="✍️"/>
7	2567	ฉะเชิงเทรา	16/10/2567 13:52:07	<input type="button" value="🔍"/> <input type="button" value="✍️"/>
8	2567	ชลบุรี	16/10/2567 13:52:07	<input type="button" value="🔍"/> <input type="button" value="✍️"/>
9	2567	ชัยนาท	16/10/2567 13:52:08	<input type="button" value="🔍"/> <input type="button" value="✍️"/>
10	2567	ชัยภูมิ	16/10/2567 13:52:08	<input type="button" value="🔍"/> <input type="button" value="✍️"/>

หน้าละ: 10 รายการ หน้าที่: 1 หน้า 8 1 ถึง 10 จาก 76

4. เมื่อคลิกที่ปุ่ม **🔍** ระบบจะแสดงข้อมูลเป้าประสงค์ขึ้นมาโดยที่ผู้ใช้งานจะไม่สามารถแก้ไขข้อมูลเป้าหมายร้อยละ ได้ ซึ่งหากต้องการแก้ไขข้อมูล **เป้าหมายร้อยละ** ให้คลิกที่ปุ่ม **✍️** ระบบจะแสดงข้อมูลเป้าประสงค์ที่สามารถแก้ไขข้อมูล **เป้าหมายร้อยละ** ได้ และเมื่อแก้ไขข้อมูลเรียบร้อยแล้วให้คลิกที่ปุ่ม **บันทึก** เพื่อบันทึกการแก้ไข ดังภาพ

ระบบจัดการขยะ ๑ ตั้งค่าตัวชี้วัดตามแผนปฏิบัติการจัดการขยะมูลฝอยชุมชน "จังหวัดสะอาด" (76 จังหวัด)

IND002

แก้ไขตัวชี้วัดตามแผนปฏิบัติการจัดการขยะมูลฝอยชุมชน "จังหวัดสะอาด"

จังหวัด ปีงบประมาณ

กำหนดตัวชี้วัดตามแผนปฏิบัติการจัดการขยะมูลฝอยชุมชน "จังหวัดสะอาด"

1	1. ด้านการจัดการขยะต้นทาง		
	1.1 ทุกครัวเรือนเข้าร่วมเครือข่าย "อาสาสมัครท้องถิ่นรักโลก" (อกล.)		
	จำนวนครัวเรือนที่เข้าร่วม	ครัวเรือน	<div style="border: 1px solid red; padding: 5px;"> เป้าหมายร้อยละ <input type="text" value="100.00"/> </div>
	จำนวนครัวเรือนทั้งหมด	ครัวเรือน	
	ร้อยละของครัวเรือนที่เข้าร่วมเครือข่ายอาสาสมัครท้องถิ่นรักโลก (อกล.)	%	

หมายเหตุ : ผู้ใช้งานสถ. จะสามารถแก้ไขข้อมูลได้ จนกว่าหน่วยงานอปท. จะเข้ามาเพิ่มข้อมูลจากเมนู **ตัวชี้วัดตามแผนปฏิบัติการจัดการขยะมูลฝอยชุมชน "จังหวัดสะอาด" (อปท.)**



ระบบสารสนเทศด้านการจัดการขยะมูลฝอยขององค์กรปกครองส่วนท้องถิ่น

5. หากต้องการลบข้อมูลเป้าประสงค์ 76 จังหวัด สามารถทำได้โดยการเข้าไปที่เมนู **ตั้งค่าตัวชี้วัด** ตามแผนปฏิบัติการจัดการขยะมูลฝอยชุมชน "จังหวัดสะอาด" และปิดการใช้งานปีที่ต้องการลบข้อมูล

ระบบจัดการขยะ: ๑ ตั้งค่าตัวชี้วัดตามแผนปฏิบัติการจัดการขยะมูลฝอยชุมชน "จังหวัดสะอาด"

IND001

ลำดับที่	ปีงบประมาณ	สถานะ	วันที่แก้ไขล่าสุด
1	2567	เปิด <input checked="" type="checkbox"/>	18/10/2567 15:00:37

จากนั้นกลับไปเมนู **ตั้งค่าตัวชี้วัด** ตามแผนปฏิบัติการจัดการขยะมูลฝอยชุมชน "จังหวัดสะอาด" (76 จังหวัด) ทำการเลือกปีที่ต้องการ จากนั้นคลิกปุ่ม **ลบเป้าประสงค์ 76 จังหวัด** ดังภาพ

ระบบจัดการขยะ: ๑ ตั้งค่าตัวชี้วัดตามแผนปฏิบัติการจัดการขยะมูลฝอยชุมชน "จังหวัดสะอาด" (76 จังหวัด)

IND002

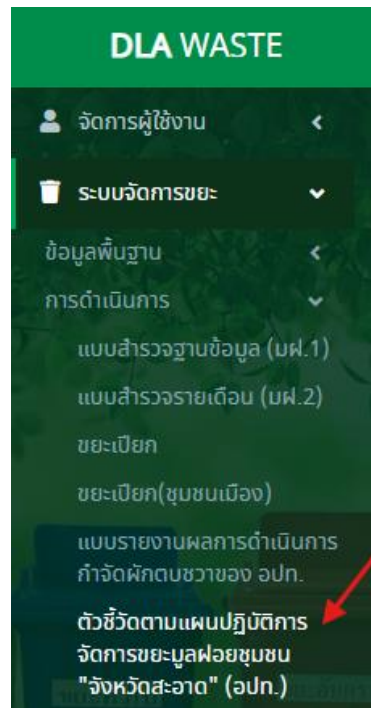
ลำดับที่	ปีงบประมาณ	จังหวัด ▲	สถานะ
1	2567	กระบี่	18/10/2567 15:00:44
2	2567	กาญจนบุรี	18/10/2567 15:00:44
3	2567	กาฬสินธุ์	18/10/2567 15:00:44
4	2567	กำแพงเพชร	18/10/2567 15:00:45
5	2567	ขอนแก่น	18/10/2567 15:00:45
6	2567	จันทบุรี	18/10/2567 15:00:45
7	2567	ฉะเชิงเทรา	18/10/2567 15:00:45
8	2567	ชลบุรี	18/10/2567 15:00:46
9	2567	ชัยนาท	18/10/2567 15:00:46
10	2567	ชัยภูมิ	18/10/2567 15:00:46

หมายเหตุ : ผู้ใช้งานสส. จะสามารถลบข้อมูลเป้าประสงค์ 76 จังหวัดได้ จนกว่าหน่วยงานอปท. จะเข้ามาเพิ่มข้อมูลจากเมนู **ตัวชี้วัด** ตามแผนปฏิบัติการจัดการขยะมูลฝอยชุมชน "จังหวัดสะอาด" (อปท.)

ตัวชี้วัดตามแผนปฏิบัติการจัดการขยะมูลฝอยชุมชน "จังหวัดสะอาด" (อปท.) (สิทธิ์อปท.)

คือขั้นตอนการเพิ่มข้อมูลตัวชี้วัดตามแผนปฏิบัติการจัดการขยะมูลฝอยชุมชน "จังหวัดสะอาด" โดยเจ้าหน้าที่อปท. จะเข้ามาเพิ่มข้อมูล (โดยเป็นการกรอกข้อมูลรายปี) เพื่อให้หน่วยงานสถจ. ดำเนินการต่อไป โดยมีขั้นตอนการใช้งานดังนี้

1. เลือกเมนู “ระบบจัดการขยะ” -> “การดำเนินการ” -> “ตัวชี้วัดตามแผนปฏิบัติการจัดการขยะมูลฝอยชุมชน "จังหวัดสะอาด" (อปท.)” ดังภาพ



2. ระบบจะแสดงหน้าจอการเพิ่มข้อมูลขึ้นมา ให้ผู้ใช้งานคลิกที่ปุ่ม **เพิ่มข้อมูล** ดังภาพ



ระบบสารสนเทศด้านการจัดการขยะมูลฝอยขององค์กรปกครองส่วนท้องถิ่น

ระบบจัดการขยะ: ๑ ตัวชี้วัดตามแผนปฏิบัติการจัดการขยะมูลฝอยชุมชน "จังหวัดสะอาด" (อปท.)

IND003

3. หลังจากคลิกปุ่ม **เพิ่มข้อมูล** ระบบจะแสดงหน้าจอให้ผู้ใช้งานกรอกรายละเอียดตัวชี้วัด เมื่อกรอกรายละเอียดเรียบร้อยแล้วให้ผู้ใช้งานอปท. ทำการบันทึกข้อมูล โดยหากคลิกปุ่ม **บันทึก** ระบบจะบันทึกการเพิ่มข้อมูลและได้สถานะเป็น “รอการยืนยัน” แต่หากคลิกปุ่ม **บันทึกและส่งข้อมูล** ระบบจะบันทึกการเพิ่มข้อมูลและได้สถานะเป็น “อปท. ยืนยันข้อมูล” เพื่อให้หน่วยงานสจจ. ทำการตรวจสอบในระดับต่อไป



ระบบสารสนเทศด้านการจัดการขยะมูลฝอยขององค์กรปกครองส่วนท้องถิ่น

ระบบจัดการขยะ ๑ ตัวชี้วัดตามแผนปฏิบัติการจัดการขยะมูลฝอยชุมชน "จังหวัดสะอาด" (อปท.)

IND003

เพิ่มตัวชี้วัดตามแผนปฏิบัติการจัดการขยะมูลฝอยชุมชน "จังหวัดสะอาด"

ปีงบประมาณ: 2567 *
อำเภอ: เมืองภูเก็ต *
จังหวัด: ภูเก็ต *
อปท.: อบจ.ภูเก็ต *

ตัวชี้วัดตามแผนปฏิบัติการจัดการขยะมูลฝอยชุมชน "จังหวัดสะอาด"


1 ด้านการจัดการขยะต้นทาง

1.1 ทุกครัวเรือน เข้าร่วมเครือข่าย "อาสาสมัครท้องถิ่นรักโลก" (อกล.)





จำนวนครัวเรือนที่เข้าร่วม: 150 * ครัวเรือน
จำนวนครัวเรือนทั้งหมดภายใน อปท.: 300 * ครัวเรือน
ร้อยละ: 50.00 *

1.2 องค์กรปกครองส่วนท้องถิ่น มีการจัดกิจกรรมให้เครือข่าย อาสาสมัครท้องถิ่นรักโลก เข้าร่วมอย่างน้อย 4 ครั้งต่อปี
องค์กรปกครองส่วนท้องถิ่น มีการจัดกิจกรรมให้เครือข่าย "อาสาสมัครท้องถิ่นรักโลก" เข้าร่วมอย่างน้อย 4 ครั้งต่อปี: มากกว่าหรือเท่ากับ 4 ครั้งต่อปี *
1.3 องค์กรปกครองส่วนท้องถิ่นมีการจัดกิจกรรมที่ส่งเสริมการนำขยะบรรจุภัณฑ์ กลับมาใช้ประโยชน์ อย่างน้อย 4 ครั้งต่อปี
องค์กรปกครองส่วนท้องถิ่นมีการจัดกิจกรรมที่ส่งเสริมการนำขยะบรรจุภัณฑ์กลับมาใช้ประโยชน์ อย่างน้อย 4 ครั้งต่อปี: น้อยกว่า 4 ครั้งต่อปี *
1.4 องค์กรปกครองส่วนท้องถิ่นมีการจัดทำรณรงค์:
อปท. มีการจัดทำรณรงค์: มีการจัดทำรณรงค์ *


กลับ บันทึก บันทึกและส่งข้อมูล

3.1 ตัวอย่างรูปของสถานะ “รอการยืนยัน” ผู้ใช้งานอปท. จะสามารถคลิกปุ่ม  เพื่อเข้าไปแก้ไข และ บันทึกการส่งข้อมูลได้

ค้นหา แสดงทั้งหมด เพิ่มข้อมูล

ลำดับที่	จังหวัด	อำเภอ	อปท.	ปีงบประมาณ	สถานะ	
1	ภูเก็ต	เมืองภูเก็ต	อบจ.ภูเก็ต	2567	รอการยืนยัน	   




หน้า: 10 รายการ 1 ถึง 1 จาก 1

3.2 ตัวอย่างรูปของสถานะ “อปท. ยืนยันข้อมูล” ผู้ใช้งานอปท. จะไม่สามารถแก้ไขข้อมูลได้ เนื่องจากมีการยืนยันไปแล้ว โดยหากต้องการแก้ไขข้อมูล ให้ผู้ใช้งานสามารถคลิกที่ปุ่ม  เพื่อทำการยกเลิกการยืนยันข้อมูล รายการจะกลับสู่สถานะ “รอการยืนยัน” อีกครั้ง (ข้อ 3.1) และสามารถแก้ไขข้อมูลได้



ระบบสารสนเทศด้านการจัดการขยะมูลฝอยขององค์กรปกครองส่วนท้องถิ่น



ค้นหา แสดงทั้งหมด เพิ่มข้อมูล

ลำดับที่	จังหวัด	อำเภอ	อปท.	ปีงบประมาณ	สถานะ	
1	ภูเก็ต	เมืองภูเก็ต	อบจ.ภูเก็ต	2567	อปท.ยื่นยื่นข้อมูล	  

หน้า: 10 รายการ 1 ถึง 1 จาก 1

3.3 ตัวอย่างรูปของสถานะ “สถจ. ยืนยันข้อมูล” โดยหลังจากที่หน่วยงานอปท. ทำการยืนยันข้อมูลจนได้สถานะ “อปท. ยืนยันข้อมูล” แล้ว (ข้อ 3.2) จากนั้นหน่วยงานสถจ. ก็จะเข้าไปที่เมนู **ตัวชี้วัดตามแผนปฏิบัติการจัดการขยะมูลฝอยชุมชน "จังหวัดสะอาด" (จังหวัด)** เพื่อตรวจสอบข้อมูลและกดบันทึกส่งข้อมูลให้กับสถ. สถานะก็จะเปลี่ยนเป็น “สถจ. ยืนยันข้อมูล” ซึ่งเมื่อถึงขั้นตอนนี้ผู้ใช้งาน อปท. จะไม่สามารถยกเลิกการยืนยันข้อมูลได้



ค้นหา แสดงทั้งหมด เพิ่มข้อมูล

ลำดับที่	จังหวัด	อำเภอ	อปท.	ปีงบประมาณ	สถานะ	
1	ภูเก็ต	เมืองภูเก็ต	อบจ.ภูเก็ต	2567	สถจ. ยืนยันข้อมูล	 

หน้า: 10 รายการ 1 ถึง 1 จาก 1

3.4 ตัวอย่างรูปของสถานะ “กรมยืนยันข้อมูล” โดยหลังจากที่หน่วยงานสถจ. ยืนยันข้อมูลจนได้สถานะ “สถจ. ยืนยันข้อมูล” แล้ว (ข้อ 3.3) จากนั้นเจ้าหน้าที่สถ. ก็จะเข้าเข้าไปที่เมนู **ตัวชี้วัดตามแผนปฏิบัติการจัดการขยะมูลฝอยชุมชน "จังหวัดสะอาด" (จังหวัด)** เพื่อตรวจสอบข้อมูลและกดยืนยันจนได้สถานะ “กรมยืนยันข้อมูล” ซึ่งเมื่อถึงขั้นตอนนี้ผู้ใช้งานอปท. จะไม่สามารถยกเลิกการยืนยันข้อมูลได้เช่นกัน

ค้นหา แสดงทั้งหมด เพิ่มข้อมูล

ลำดับที่	จังหวัด	อำเภอ	อปท.	ปีงบประมาณ	สถานะ	
1	ภูเก็ต	เมืองภูเก็ต	อบจ.ภูเก็ต	2567	กรมยืนยันข้อมูล	 

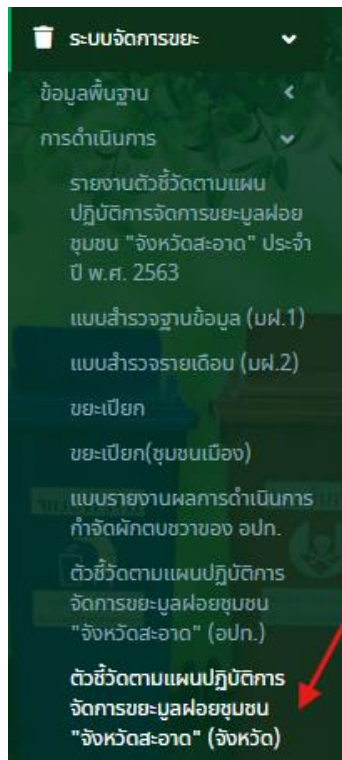
หน้า: 10 รายการ 1 ถึง 1 จาก 1



ตัวชี้วัดตามแผนปฏิบัติการจัดการขยะมูลฝอยชุมชน"จังหวัดสะอาด"(จังหวัด) (สิทธิสถจ.,สถ.)

คือขั้นตอนการยืนยันข้อมูลตัวชี้วัดตามแผนปฏิบัติการจัดการขยะมูลฝอยชุมชน "จังหวัดสะอาด" (จังหวัด) โดยเจ้าหน้าที่สถจ. จะเข้ามาตรวจสอบข้อมูลและกดยืนยัน เพื่อให้หน่วยงานสถ. ดำเนินการต่อไป โดยมีขั้นตอนการใช้งานดังนี้

1. เลือกเมนู “ระบบจัดการขยะ” -> “การดำเนินการ” -> “ตัวชี้วัดตามแผนปฏิบัติการจัดการขยะมูลฝอยชุมชน "จังหวัดสะอาด" (จังหวัด)” ดังภาพ



2. ระบบจะแสดงหน้าจอรายละเอียดขึ้นมา ดังภาพ

ระบบจัดการขยะ ๑ ตัวชี้วัดตามแผนปฏิบัติการจัดการขยะมูลฝอยชุมชน "จังหวัดสะอาด" (จังหวัด)

IND005

Q ค้นหาข้อมูล

ปีงบประมาณ: 2567 จังหวัด: ภูเก็ต

สถานะ: แสดงทั้งหมด

ค้นหา แสดงทั้งหมด

ลำดับที่	ปีงบประมาณ	จังหวัด	สถานะ
1	2567	ภูเก็ต	รอ อปท. ยืนยันข้อมูล

หน้า: 10 รายการ 1 ถึง 1 จาก 1




ระบบสารสนเทศด้านการจัดการขยะมูลฝอยขององค์กรปกครองส่วนท้องถิ่น

2.1 กรณีสถานะเป็น “รอ อปท. ยืนยันข้อมูล” คือขั้นตอนที่หน่วยงานสจจ. อยู่ระหว่างรออปท. ทั้งหมดที่อยู่ภายใต้จังหวัดนั้นๆ บันทึกและส่งข้อมูลมาจากหน้าเมนู **ตัวชี้วัดตามแผนปฏิบัติการจัดการขยะมูลฝอยชุมชน "จังหวัดสะอาด" (อปท.)** ซึ่งสถานะนี้หน่วยงานสจจ. จะดูได้เท่านั้น ดังภาพ

ระบบจัดการขยะ ๑ ตัวชี้วัดตามแผนปฏิบัติการจัดการขยะมูลฝอยชุมชน "จังหวัดสะอาด" (จังหวัด)

IND005




ลำดับที่	ปีงบประมาณ	จังหวัด	สถานะ
1	2567	ภูเก็ต	รอ อปท. ยืนยันข้อมูล

2.2 กรณีสถานะเป็น “รอ สจจ. ยืนยันข้อมูล” คือขั้นตอนที่อปท. ทั้งหมดที่อยู่ภายใต้จังหวัดนั้นๆ ยืนยันข้อมูลมาจากหน้าเมนู **ตัวชี้วัดตามแผนปฏิบัติการจัดการขยะมูลฝอยชุมชน "จังหวัดสะอาด" (อปท.)** เรียบร้อยแล้ว ซึ่งสถานะนี้หน่วยงานสจจ. จะสามารถคลิกปุ่ม  เพื่อเข้าไปกรอกข้อมูล **ตัวชี้วัดตามแผนปฏิบัติการจัดการขยะมูลฝอยชุมชน "จังหวัดสะอาด" (จังหวัด)** ได้ดังภาพ

ระบบจัดการขยะ ๑ ตัวชี้วัดตามแผนปฏิบัติการจัดการขยะมูลฝอยชุมชน "จังหวัดสะอาด" (จังหวัด)

IND005

ลำดับที่	ปีงบประมาณ	จังหวัด	สถานะ
1	2567	ภูเก็ต	รอ สจจ. ยืนยันข้อมูล

หลังจากคลิกปุ่ม  ระบบจะแสดงหน้าจอ **ตัวชี้วัดตามแผนปฏิบัติการจัดการขยะมูลฝอยชุมชน "จังหวัดสะอาด" (จังหวัด)** ขึ้นมา ให้ผู้ใช้งานสจจ. กรอกข้อมูลในส่วนของตนเอง จากนั้นคลิกที่ปุ่ม  **บันทึก** เพื่อบันทึกการแก้ไขข้อมูลแบบคงไว้ซึ่งสถานะเดิม หรือคลิกปุ่ม  **ยืนยันและส่งข้อมูล** เพื่อยืนยันและส่งข้อมูลต่อให้เจ้าหน้าที่สจจ. ดำเนินการในลำดับต่อไป ดังภาพ



ระบบสารสนเทศด้านการจัดการขยะมูลฝอยขององค์กรปกครองส่วนท้องถิ่น

ระบบจัดการขยะ ๑ ตัวชี้วัดตามแผนปฏิบัติการจัดการขยะมูลฝอยชุมชน "จังหวัดสะอาด" (จังหวัด)

IND005

แก้ไขตัวชี้วัดตามแผนปฏิบัติการจัดการขยะมูลฝอยชุมชน "จังหวัดสะอาด" (จังหวัด)

ปีงบประมาณ 2567 จังหวัด กุ๊กกิด

ตัวชี้วัดตามแผนปฏิบัติการจัดการขยะมูลฝอยชุมชน "จังหวัดสะอาด" (จังหวัด)

1 ด้านการรณรงค์ประชาสัมพันธ์

1.1 องค์กรปกครองส่วนท้องถิ่นมีการรณรงค์ประชาสัมพันธ์

จำนวน อบก. ที่มีการรณรงค์ประชาสัมพันธ์ แห่ง

จำนวน อบก. ทั้งหมด แห่ง

ร้อยละ %

1.2 จังหวัดมีการสุ่มตรวจสอบถังขยะเปียก ลดโลกร้อนขององค์กรปกครองส่วนท้องถิ่น

จำนวนครัวเรือนที่ได้รับการสุ่มตรวจ ครัวเรือน

จำนวนครัวเรือนทั้งหมด ครัวเรือน

ร้อยละ %

1.3 จังหวัดมีการจัดกิจกรรมรณรงค์ ประชาสัมพันธ์เพื่อลดการใช้พลาสติกแบบใช้ครั้งเดียวทิ้ง (single ? use plastics)

จังหวัดมีการจัดกิจกรรมรณรงค์ ประชาสัมพันธ์เพื่อลดการใช้พลาสติกแบบใช้ครั้งเดียวทิ้ง (single - use plastics) อย่างน้อย 4 ครั้งต่อปี 100 %

จังหวัดมีการจัดกิจกรรมรณรงค์ ประชาสัมพันธ์เพื่อลดการใช้พลาสติกแบบใช้ครั้งเดียวทิ้ง ทั้งหมดกี่ครั้งต่อปี

1.4 จังหวัดมีการส่งเสริมให้หน่วยงานภายในพื้นที่มีการคัดแยกขยะ

จำนวนหน่วยงานที่มีการติดตั้งจุดคัดแยกขยะ แห่ง

จำนวนหน่วยงานทั้งหมด แห่ง

ร้อยละ %

กลับ

หมายเหตุ : เมื่อหน่วยงานสจจ. บันทึกข้อมูลด้วยการคลิกปุ่ม จากสถานะที่เคยเป็น “รอ สจจ. ยืนยันข้อมูล” จะเปลี่ยนเป็น “สจจ. ยืนยันข้อมูล” ทันที

2.3 กรณีสถานะเป็น “สจจ. ยืนยันข้อมูล” คือขั้นตอนหลังจากที่หน่วยงานสจจ. ทำการบันทึกข้อมูลด้วยการคลิกปุ่ม ซึ่งกรณีนี้หน่วยงานสจจ. จะไม่สามารถแก้ไขข้อมูลได้ เนื่องจากทำการยืนยันไปแล้ว โดยหากต้องการแก้ไขข้อมูล ให้ผู้ใช้งานสามารถคลิกที่ปุ่ม เพื่อทำการยกเลิกการยืนยันข้อมูล รายการจะกลับไปสู่สถานะ “รอ สจจ. ยืนยันข้อมูล” อีกครั้ง (ข้อ 2.2) และสามารถแก้ไขข้อมูลได้

ระบบจัดการขยะ ๑ ตัวชี้วัดตามแผนปฏิบัติการจัดการขยะมูลฝอยชุมชน "จังหวัดสะอาด" (จังหวัด)

IND005

ค้นหาข้อมูล

ปีงบประมาณ 2567 จังหวัด กุ๊กกิด

สถานะ: แสดงทั้งหมด

ลำดับที่	ปีงบประมาณ	จังหวัด	สถานะ
1	2567	กุ๊กกิด	สจจ. ยืนยันข้อมูล

หน้า: 10 รายการ 1 ถึง 1 จาก 1



ระบบสารสนเทศด้านการจัดการขยะมูลฝอยขององค์กรปกครองส่วนท้องถิ่น

หลังจากที่หน่วยงานสจจ. ทำการบันทึกด้วยการคลิกปุ่ม ยืนยันและส่งข้อมูล จนได้สถานะ “สจจ. ยืนยันข้อมูล” มาแล้ว เจ้าหน้าที่สจจ. จะต้องเข้ามาทำการตรวจสอบและดำเนินการยืนยันข้อมูลต่อไป โดยคลิกปุ่ม เพื่อยืนยันที่ละรายการหรือสามารถยืนยันที่หลายๆ รายการด้วยการเลือกรายการที่เป็นสถานะ “สจจ. ยืนยันข้อมูล” และคลิกที่ปุ่ม เพื่อยืนยันข้อมูล ดังภาพ

ระบบจัดการขยะ ๑ ตัวชี้วัดตามแผนปฏิบัติการจัดการขยะมูลฝอยชุมชน “จังหวัดสะอาด” (จังหวัด)

IND005

The screenshot shows a search interface with filters for 'จังหวัด' (Province) and 'สถานะ' (Status). Below the filters is a table with columns: ลำดับที่ (Serial No.), ปีงบประมาณ (Fiscal Year), จังหวัด (Province), and สถานะ (Status). The table contains 4 rows. The first three rows have a status of 'สจจ. ยืนยันข้อมูล' (SJJ confirmed data). The fourth row has a status of 'รอ อปท. ยืนยันข้อมูล' (Waiting for local government confirmation). There are checkboxes in the first column and buttons for 'กรมนับยืนยันข้อมูล' (Count confirmed records) and 'กรมนอกเลิกการยืนยันข้อมูล' (Cancel confirmation) in the last column.

ลำดับที่	ปีงบประมาณ	จังหวัด	สถานะ
1	2567	ภูเก็ต	สจจ. ยืนยันข้อมูล
2	2567	เพชรบุรี	สจจ. ยืนยันข้อมูล
3	2567	แม่ฮ่องสอน	สจจ. ยืนยันข้อมูล
4	2567	แพร่	รอ อปท. ยืนยันข้อมูล

หลังจากที่เจ้าหน้าที่สจจ. คลิกที่ปุ่ม หรือ เพื่อยืนยันข้อมูล สถานะของรายการนั้นๆ จะเปลี่ยนเป็น “กรมนับยืนยันข้อมูล” โดยหากต้องการยกเลิกการยืนยันข้อมูลทีละรายการให้คลิกที่ปุ่ม หรือหากต้องการยกเลิกทีละหลายๆ รายการก็สามารถทำได้โดยการเลือกรายการที่สถานะเป็น “กรมนับยืนยันข้อมูล” และคลิกปุ่ม ดังภาพ

ระบบจัดการขยะ ๑ ตัวชี้วัดตามแผนปฏิบัติการจัดการขยะมูลฝอยชุมชน “จังหวัดสะอาด” (จังหวัด)

IND005

This screenshot is similar to the previous one, but the status of the first three rows has changed to 'กรมนับยืนยันข้อมูล' (Count confirmed records). The buttons in the last column now include a red 'X' icon, indicating the 'Cancel confirmation' function.

ลำดับที่	ปีงบประมาณ	จังหวัด	สถานะ
1	2567	ภูเก็ต	กรมนับยืนยันข้อมูล
2	2567	เพชรบุรี	กรมนับยืนยันข้อมูล
3	2567	แม่ฮ่องสอน	กรมนับยืนยันข้อมูล
4	2567	แพร่	รอ อปท. ยืนยันข้อมูล



ระบบสารสนเทศด้านการจัดการขยะมูลฝอยขององค์กรปกครองส่วนท้องถิ่น

2.4 กรณีสถานะเป็น “กรมยืนยันข้อมูล” คือขั้นตอนหลังจากที่หน่วยงานสจ. ทำการยืนยันข้อมูลแล้ว กรณีนี้สำหรับสิทธิผู้ใช้งานสจจ. จะไม่สามารถทำการยกเลิกการยืนยันข้อมูลได้อีก ดังภาพ

ระบบจัดการขยะ ๑ ตัวชี้วัดตามแผนปฏิบัติการจัดการขยะมูลฝอยชุมชน “จังหวัดสะอาด” (จังหวัด)

IND005

ค้นหาข้อมูล

ปีงบประมาณ: 2566 จังหวัด: ภูเก็ต

สถานะ: แสดงทั้งหมด

ค้นหา แสดงทั้งหมด

ลำดับที่	ปีงบประมาณ	จังหวัด	สถานะ
1	2566	ภูเก็ต	กรมยืนยันข้อมูล

หน้าละ 10 รายการ 1 ถึง 1 จาก 1

กรณีสำหรับสิทธิผู้ใช้งานสจ. จะยังสามารถยกเลิกการยืนยันข้อมูลได้ ดังภาพ

ระบบจัดการขยะ ๑ ตัวชี้วัดตามแผนปฏิบัติการจัดการขยะมูลฝอยชุมชน “จังหวัดสะอาด” (จังหวัด)

IND005

ค้นหาข้อมูล

ปีงบประมาณ: 2567 จังหวัด: แสดงทั้งหมด

สถานะ: แสดงทั้งหมด

ค้นหา แสดงทั้งหมด

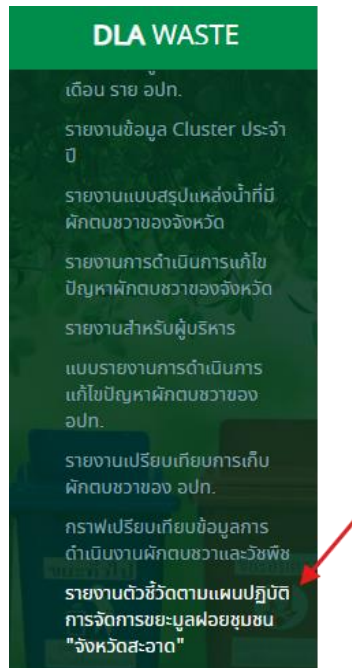
กรมยืนยันข้อมูล **กรมยกเลิกการยืนยันข้อมูล**

<input type="checkbox"/>	ลำดับที่	ปีงบประมาณ	จังหวัด	สถานะ
<input type="checkbox"/>	1	2567	ภูเก็ต	กรมยืนยันข้อมูล

รายงานตัวชี้วัดตามแผนปฏิบัติการจัดการขยะมูลฝอยชุมชน "จังหวัดสะอาด"

รายงานตัวชี้วัดตามแผนปฏิบัติการจัดการขยะมูลฝอยชุมชน "จังหวัดสะอาด" คือ หน้าจอสำหรับออกรายงานการเก็บข้อมูลตามแผนปฏิบัติการจัดการขยะมูลฝอยชุมชน "จังหวัดสะอาด"(จังหวัด) และ รายงานการเก็บข้อมูลตามแผนปฏิบัติการจัดการขยะมูลฝอยชุมชน "จังหวัดสะอาด"(สรุป) โดยมีขั้นตอนการใช้งานดังนี้

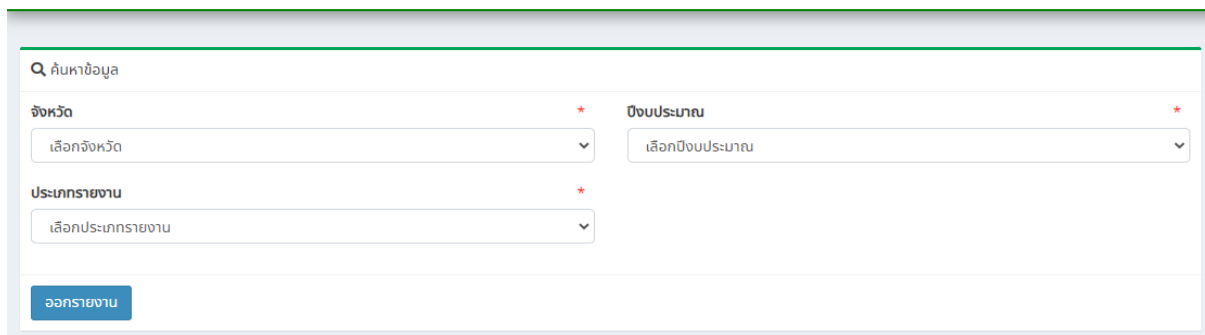
1. เลือกเมนู “ระบบจัดการขยะ” -> “รายงานข้อมูล” -> “รายงานตัวชี้วัดตามแผนปฏิบัติการจัดการขยะมูลฝอยชุมชน "จังหวัดสะอาด"” ดังภาพ



2. ระบบจะแสดงหน้าจอ ดังนี้

ระบบจัดการขยะ > รายงานตัวชี้วัดตามแผนปฏิบัติการจัดการขยะมูลฝอยชุมชน "จังหวัดสะอาด"

IND004



3. เลือก จังหวัด *บังคับเลือก
4. เลือก ปีงบประมาณ *บังคับเลือก
5. เลือก ประเภทรายงาน *บังคับเลือก



ระบบสารสนเทศด้านการจัดการขยะมูลฝอยขององค์กรปกครองส่วนท้องถิ่น

ประเภทรายงาน

เลือกประเภทรายงาน

เลือกประเภทรายงาน

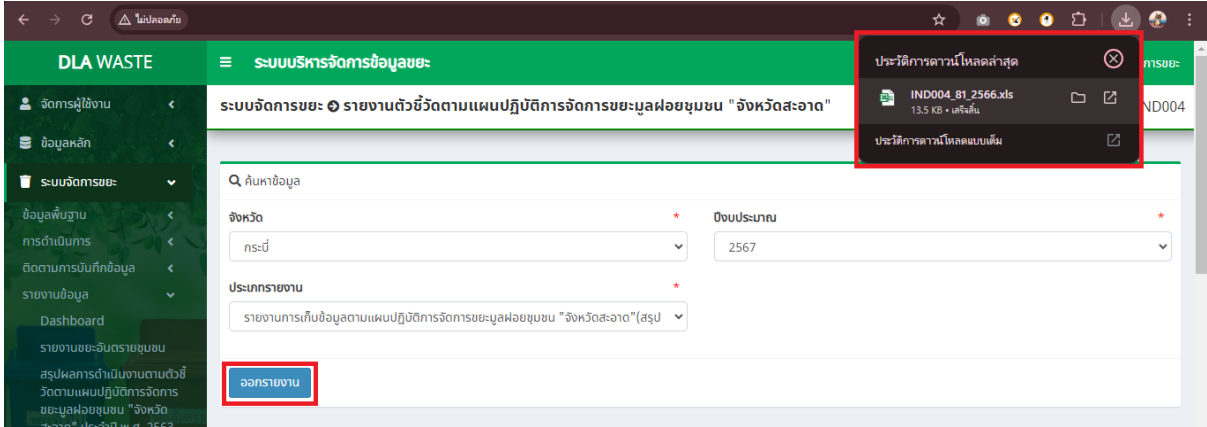
รายงานการเก็บข้อมูลตามแผนปฏิบัติการจัดการขยะมูลฝอยชุมชน "จังหวัดสะอาด"(จังหวัด)

รายงานการเก็บข้อมูลตามแผนปฏิบัติการจัดการขยะมูลฝอยชุมชน "จังหวัดสะอาด"(สรุป)

6. คลิกปุ่ม

ออกรายงาน

7. ระบบจะทำการ Download รายงานลงเครื่องคอมพิวเตอร์ ดังภาพ



ตัวอย่างรายงานการเก็บข้อมูลตามแผนปฏิบัติการจัดการขยะมูลฝอยชุมชน "จังหวัดสะอาด"(จังหวัด)

ตัวชี้วัดตามแผนปฏิบัติการจัดการขยะมูลฝอยชุมชน "จังหวัดสะอาด" ปีงบประมาณ 2567						
จังหวัด น่าน						
1. ด้านการจัดการขยะ						
L1 ขุดครีมนิเวศน์ร่วมเครือข่าย "อาสาสมัครพิทักษ์สิ่งแวดล้อม" (๒๑๑)						
	จำนวนครัวเรือนเข้าร่วม			0 ครัวเรือน		100.00
	จำนวนครัวเรือนที่ขอแลกอิน ออป.			0 ครัวเรือน		
	ร้อยละ					0.00
L2 องค์การบริหารส่วนท้องถิ่น มีการจัดกิจกรรมให้เครือข่าย อาสาสมัครพิทักษ์สิ่งแวดล้อม เข้าร่วมอย่างน้อย 4 ครั้งต่อปี						
	องค์การบริหารส่วนท้องถิ่น มีการจัดกิจกรรมให้เครือข่าย "อาสาสมัครพิทักษ์สิ่งแวดล้อม" เข้าร่วมอย่างน้อย 4 ครั้งต่อปี			0		100.00

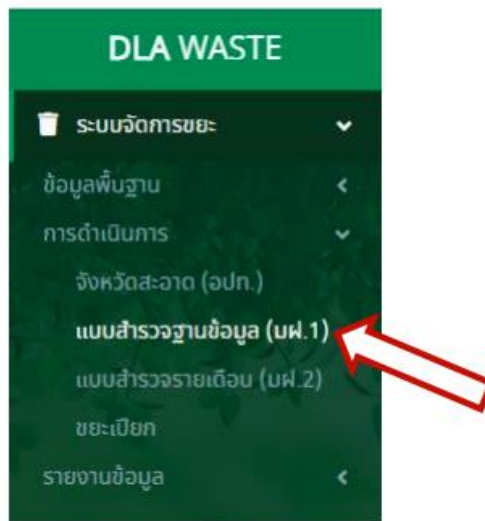
ตัวอย่างรายงานการเก็บข้อมูลตามแผนปฏิบัติการจัดการขยะมูลฝอยชุมชน "จังหวัดสะอาด"(สรุป)

ตัวชี้วัดตามแผนปฏิบัติการจัดการขยะมูลฝอยชุมชน "จังหวัดสะอาด" ปีงบประมาณ 2567						
จังหวัด น่าน						
ตัวชี้วัดตามแผนปฏิบัติการจัดการขยะมูลฝอยชุมชน "จังหวัดสะอาด" ปีงบประมาณ 2567						
				เป้าหมาย (ร้อยละ)		ผลการดำเนินงาน (ร้อยละ)
1.1. ด้านการจัดการขยะ						
	1.2 องค์การบริหารส่วนท้องถิ่น มีการจัดกิจกรรมให้เครือข่าย "อาสาสมัครพิทักษ์สิ่งแวดล้อม" เข้าร่วมอย่างน้อย 4 ครั้งต่อปี			90.00		0.00
	1.3 สศอ.			50.00		0.00

แบบสำรวจฐานข้อมูล (มฝ.1)

มฝ.1 คือ แบบสำรวจเพื่อจัดทำฐานข้อมูลด้านการบริหารจัดการขยะมูลฝอยชุมชนของ อปท. เป็นรายปี ซึ่งจะให้กรอกหลังสิ้นงบประมาณนั้นๆ โดยข้อมูลในส่วนนี้ อบจ. จะเข้ามากรอกเฉพาะส่วนที่ 2 ในด้านการจัดการขยะอันตรายชุมชนในกรณีที่ อบจ. เป็นเจ้าภาพส่วนในข้อมูลด้านอื่นๆ ให้ อบจ. ใส่เป็น “ศูนย์” เพื่อไม่ให้เกิดความซ้ำซ้อนของข้อมูลในพื้นที่

1. เลือกเมนู “ระบบจัดการขยะ” -> “การดำเนินการ” -> “แบบสำรวจฐานข้อมูล (มฝ.1)”



ระบบจะแสดงข้อมูลแบบสำรวจ มฝ.1 (โดยระบบจะแสดงข้อมูลตามปีงบประมาณ) ดังภาพ

ระบบจัดการขยะ > แบบสำรวจฐานข้อมูล (มฝ.1)

WST01C

ค้นหา มฝ.1

จังหวัด: กาญจนบุรี อำเภอ: เมืองกาญจนบุรี

อปท.: เทศบาลเมืองกาญจนบุรี ปีงบประมาณ: แสดงทั้งหมด

ค้นหา แสดงทั้งหมด เริ่มค้นหาใหม่ เพิ่มข้อมูล

ลำดับ	ปีงบประมาณ	จังหวัด	อำเภอ	อปท.	
1	2564	กาญจนบุรี	เมืองกาญจนบุรี	เทศบาลเมืองกาญจนบุรี	
2	2563	กาญจนบุรี	เมืองกาญจนบุรี	เทศบาลเมืองกาญจนบุรี	
3	2562	กาญจนบุรี	เมืองกาญจนบุรี	เทศบาลเมืองกาญจนบุรี	



2. กดปุ่ม **เพิ่มข้อมูล** ระบบจะแสดงหน้าจอแบบสำรวจ -> ให้ผู้ใช้งานทำการกรอกข้อมูล

ให้ครบถ้วน -> จากนั้นกดปุ่ม “บันทึก”

โดย มฝ.1 ประกอบไปด้วยข้อมูล 6 ส่วน

ส่วนที่ 1 ข้อมูลพื้นฐาน อปท.

ส่วนที่ 2 ข้อมูลพื้นฐานด้านขยะ

ส่วนที่ 3 ข้อมูลการเก็บ ขนขยะมูลฝอยและสถานที่กำจัดขยะ

ส่วนที่ 4 ข้อมูลค่าใช้จ่ายในการเก็บขนและกำจัดขยะมูลฝอย

ส่วนที่ 5 ข้อมูลด้านงบประมาณการจัดการขยะมูลฝอยของ อปท.

ส่วนที่ 6 ข้อมูลในมิติต่าง ๆ (ยังไม่เปิดให้กรอก)

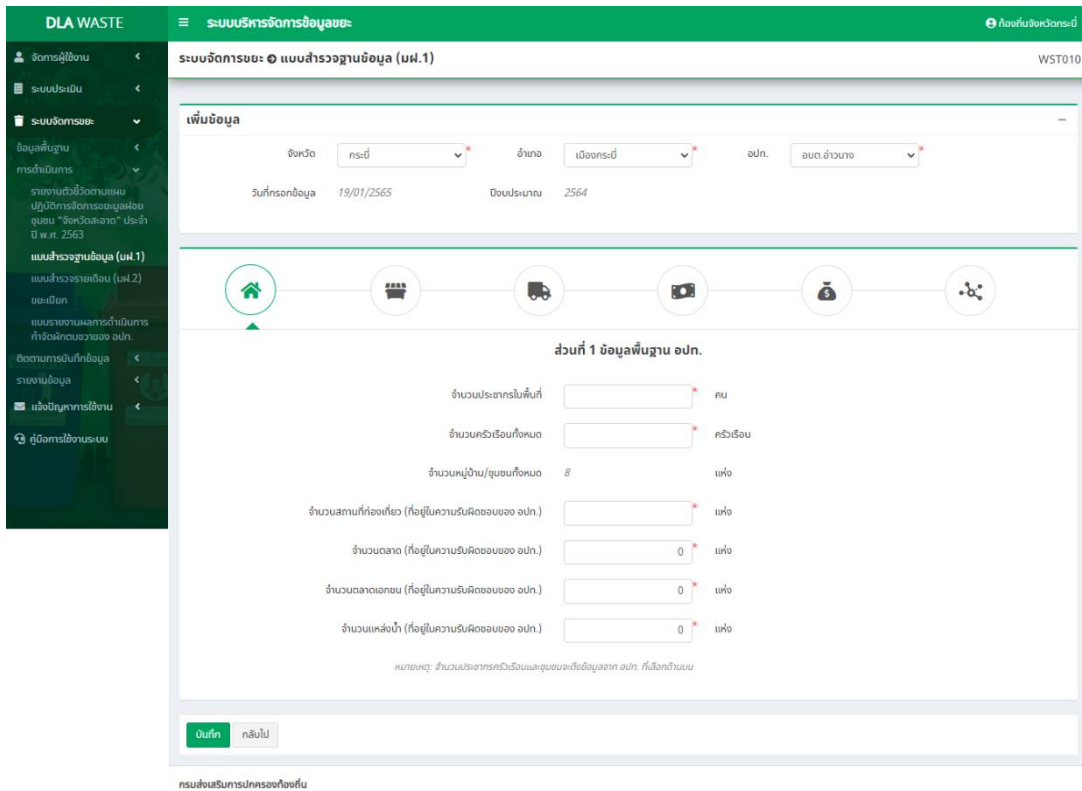
ช่องกรอกข้อมูลที่มีเครื่องหมาย * นั้น เป็นช่องที่ผู้ใช้งานจำเป็นต้องกรอกข้อมูล ถ้าผู้ใช้งานไม่กรอกข้อมูล ระบบจะไม่ทำการบันทึกข้อมูลเข้าสู่ฐานข้อมูล ในกรณีที่ไม่มีข้อมูลในบางส่วนนั้นสามารถใส่ 0 ได้ เช่น ส่วนที่ 3 ประเภทยานพาหนะ เป็นต้น โดยมีรายละเอียดข้อมูลแต่ละส่วนดังนี้

หมายเหตุ : หากท่านกรอกข้อมูลครบทุกช่อง ท่านสามารถบันทึกข้อมูลในครบทุกส่วนก่อนจะกดบันทึกในส่วนที่ 5 ครั้งเดียวได้เช่นกัน

กรณีที่ท่านเพิ่มข้อมูลแล้วกดบันทึกทีละส่วนไว้ ให้สังเกตที่ปีงบประมาณว่ามีข้อมูลในปีงบประมาณนั้นๆ ขึ้นในหน้ารายการแรกหรือยังหากมีแล้วท่านสามารถกดแก้ไขข้อมูลได้เพื่อแก้ไขส่วนข้อมูลอื่นๆที่ยังไม่ได้เพิ่มข้อมูล

ส่วนที่ 1 ข้อมูลพื้นฐาน อปท. เป็นการบันทึกข้อมูลพื้นฐานของ อปท. มีรายละเอียดดังนี้

- จำนวนประชากรในพื้นที่จำนวนครัวเรือนทั้งหมด (ครัวเรือน)
- จำนวนหมู่บ้าน/ชุมชนทั้งหมด(แห่ง)
- จำนวนสวนสาธารณะ (ที่อยู่ในความรับผิดชอบของ อปท.) (แห่ง)
- จำนวนสถานที่ท่องเที่ยว (ที่อยู่ในความรับผิดชอบของ อปท.) (แห่ง)
- จำนวนตลาด (ที่อยู่ในความรับผิดชอบของ อปท.) (แห่ง)
- จำนวนตลาดเอกชน (ที่อยู่ในความรับผิดชอบของ อปท.) (แห่ง)
- จำนวนแหล่งน้ำ (ที่อยู่ในความรับผิดชอบของ อปท.) (แห่ง)



DLA WASTE ระบบบริหารจัดการข้อมูลขยะ

ระบบจัดการขยะ: ๑ แบบสำรวจฐานข้อมูล (มผ.1) WST010

เพิ่มข้อมูล

จังหวัด: นครศรีฯ อำเภอ: เมืองนครศรีฯ อปท.: องค์.ลำปาง

วันที่กรอกข้อมูล: 19/01/2565 ชื่อประเภท: 2564

ส่วนที่ 1 ข้อมูลพื้นฐาน อปท.

จำนวนประชากรในสิทธิ์	<input type="text"/>	คน
จำนวนครัวเรือนทั้งหมด	<input type="text"/>	ครัวเรือน
จำนวนหมู่บ้าน/ชุมชนทั้งหมด	8	แห่ง
จำนวนสถานที่ท่องเที่ยว (ที่อยู่ในความรับผิดชอบของ อปท.)	<input type="text"/>	แห่ง
จำนวนตลาด (ที่อยู่ในความรับผิดชอบของ อปท.)	0	แห่ง
จำนวนตลาดเอกชน (ที่อยู่ในความรับผิดชอบของ อปท.)	<input type="text"/>	แห่ง
จำนวนแหล่งน้ำ (ที่อยู่ในความรับผิดชอบของ อปท.)	0	แห่ง

หมายเหตุ: จำนวนประชากรครัวเรือนและชุมชนจะดึงข้อมูลจาก อปท. ที่เลือกด้านบน

บันทึก | กลับไป

กรมส่งเสริมการปกครองท้องถิ่น

เมื่อผู้ใช้งานกรอกข้อมูลครบถ้วนแล้ว ให้กดปุ่ม “บันทึก” เพื่อจัดเก็บข้อมูลเข้าสู่ระบบ

**โดยจำนวนหมู่บ้าน/ชุมชนทั้งหมด(แห่ง) จะถูกดึงมาจาก มผ.1 ส่วนที่ 3 ที่ อปท.เลือกหมู่บ้าน/ชุมชน
([หน้า 16](#))



ส่วนที่ 2 ข้อมูลพื้นฐานด้านขยะ

คือ ข้อมูลที่เกี่ยวกับขยะโดยเฉพาะปริมาณขยะที่ อปท. ได้ทำการ เก็บขน รวมถึงการกำจัด ทั้งนี้ขึ้นอยู่กับการบริหารจัดการของแต่ละ อปท. ว่าสามารถบริหารจัดการขยะในพื้นที่ของตนเองได้มากน้อยแค่ไหน โดยเมื่อเริ่มกดเพิ่มข้อมูลระบบจะดึงข้อมูลจาก มฝ.2 มาให้อัตโนมัติเพียงครั้งเดียว หากผู้ใช้งานมีการกรอกข้อมูลใน มฝ.2 ย้อนหลังในปีงบประมาณ หลังจากกดเพิ่มข้อมูลในมฝ.1 แล้วนั้นทางอปท.ต้องเข้ามาแก้ไขข้อมูลในส่วนนี้และมากด “อัปเดตข้อมูล” เพื่อให้ระบบดึงข้อมูลมาเป็นปัจจุบันที่ตรงกับ มฝ.2 ในปีงบประมาณนั้นๆ ดังนี้

1. ปริมาณขยะมูลฝอยที่เกิดขึ้น
 - ปริมาณขยะมูลฝอยชุมชนที่เกิดขึ้น(ตัน/ปี)
2. ปริมาณขยะมูลฝอยที่เก็บขนไปกำจัดขยะมูลฝอยทั่วไป (ตัน/ปี)
 - 2.1 จำนวนครัวเรือนที่ได้รับการเก็บขนขยะมูลฝอย
 - 2.2 ปริมาณขยะมูลฝอยชุมชนที่เก็บขนได้ในเขต อปท.
แยกตามสถานที่กำจัดขยะ ดังนี้
กรณีเพิ่ม บ่อขยะ... (ตัน/ปี)
ไม่ระบุสถานที่.... (ตัน/ปี)
3. ขยะมูลฝอยที่ได้รับการจัดการในครัวเรือน
4. ขยะมูลฝอยที่ถูกนำไปใช้ประโยชน์ (ตัน/ปี)
5. ขยะมูลฝอยที่ อปท. มีการคัดแยกตามประเภทจากกิจกรรมต่างๆ(ไม่ได้นำไปกำจัดตามข้อ 2) (แยกเป็น)
 - ขยะอินทรีย์ (ตัน/ปี)
 - ขยะรีไซเคิล (ตัน/ปี)
 - รวมขยะ (ตัน/ปี)
6. ค่าใช้จ่ายการบริหารจัดการขยะมูลฝอยในเดือนนี้
7. มูลฝอยติดเชื้อในเขต อปท.
 - ปริมาณมูลฝอยติดเชื้อเกิดขึ้น (ตัน/ปี)
 - ปริมาณมูลฝอยติดเชื้อกำจัดอย่างถูกต้อง (ตัน/ปี)
8. กากอุตสาหกรรมในเขต อปท.
 - ปริมาณกากอุตสาหกรรมเกิดขึ้น (ตัน/ปี)
 - ปริมาณกากอุตสาหกรรมกำจัดอย่างถูกต้อง (ตัน/ปี)

หมายเหตุ : หากมีการแก้ไข มฝ. 2 อปท.จะต้องเข้ามากดปุ่ม อัปเดต ในส่วนนี้เพื่อให้ มฝ.1 อัปเดต



การเพิ่มข้อมูลโครงการ

ในส่วนของการจัดทำแผนพัฒนาท้องถิ่นนั้น เบื้องต้นระบบยังไม่เปิดให้กรอก

การจัดการขยะอันตรายชุมชน

คือการบันทึกข้อมูลของวิธีการส่งกำจัดของขยะอันตรายชุมชนแบบรายอปท. ซึ่งมีรายละเอียดดังนี้

- ท่านจะต้องเลือกว่าท่านเป็น อปท.เจ้าภาพหรือไม่ดังนี้
 - การจัดการขยะอันตรายชุมชน(คือกรณีที่ไม่ใช่ อปท.เจ้าภาพ)
 - กรณี อปท. เจ้าภาพรวบรวมขยะอันตราย

กรณี que เลือก “การจัดการขยะอันตรายชุมชน(คือกรณีที่ไม่ใช่ อปท.เจ้าภาพ)” จะต้องกรอกข้อมูลดังนี้ โดยการกรอกข้อมูลแบ่งออกเป็น 3 เงื่อนไขที่ผู้ใช้งานต้องเลือกอย่างใดอย่างหนึ่ง

- เงื่อนไขที่1 “ส่งอปท.อื่นกำจัด” กรอกข้อมูลดังนี้
 - ระบุ จุติรวบรวมขยะอันตรายชุมชน
ติดตั้ง จุติรวบรวมขยะอันตรายหมู่บ้าน/ชุมชน ในเขต อปท. รวม (จุติ / ปี)
 - ขยะอันตรายชุมชน (ตัน/ปี)
 - ระบุ (เลือก อปท.ปลายทางที่ส่งไปกำจัด)
 - ปริมาณขยะที่ส่ง(ตัน)
 - คงเหลือ(ตัน) :ซึ่งช่องนี้จะทำการคำนวณให้แบบอัตโนมัติ
 - งบประมาณ(บาท)
- เงื่อนไขที่2 “ส่งกำจัดเอง” กรอกข้อมูลดังนี้
 - ระบุ จุติรวบรวมขยะอันตรายชุมชน
ติดตั้ง จุติรวบรวมขยะอันตรายหมู่บ้าน/ชุมชน ในเขต อปท. รวม (จุติ / ปี)
 - ขยะอันตรายชุมชน (ตัน/ปี)
 - ระบุบริษัทกำจัด(ใส่ชื่อบริษัทที่ส่งกำจัด เช่น บริษัทเบตเตอร์เวิลด์กรีน จำกัด)
 - ปริมาณขยะที่ส่ง(ตัน)
 - คงเหลือ(ตัน) :ซึ่งช่องนี้จะทำการคำนวณให้แบบอัตโนมัติ
 - งบประมาณ(บาท)
- เงื่อนไขที่3 ยังไม่ดำเนินการใดๆ

กรณี que เลือก “กรณี อปท. เจ้าภาพรวบรวมขยะอันตราย”

คือการบันทึกข้อมูลของอปท.ที่เป็นเจ้าภาพในการรวบรวมขยะอันตรายของ อปท.ที่ไม่มีกำลังในการส่งกำจัดเองซึ่งการบันทึกข้อมูลในส่วนนี้จะบันทึกเฉพาะ อปท.ที่เป็นเจ้าภาพเท่านั้นโดยมีข้อมูลดังต่อไปนี้



ระบบสารสนเทศด้านการจัดการขยะมูลฝอยขององค์กรปกครองส่วนท้องถิ่น

- ขยะอันตรายชุมชนรวบรวมจาก อปท.อื่น(ต้น/ปี)
- ขยะอันตรายชุมชนของเจ้าภาพ(ต้น/ปี)
- จำนวนอปท.(แห่ง)
- ระบุบริษัทจำกัด(ใส่ชื่อบริษัทที่ส่งกำจัด เช่น บริษัทเบตเตอร์เวิลด์กรีน จำกัด)
- ปริมาณ(ตัน)
- คงเหลือ(ตัน)
- งบประมาณ(บาท)

ระบบบริหารจัดการข้อมูลขยะ

ระบบจัดการขยะ: ๑ แบบสำรวจฐานข้อมูล (มผ.1)

จังหวัด: กระบี่ อำเภอ: เขื่อนคลอง อปท.: อบต.คลองเขิน

วันที่กรอกข้อมูล: 19/01/2565 ปีงบประมาณ: 2564

ส่วนที่ 2 ข้อมูลพื้นฐานด้านขยะ

ประเภทข้อมูล	รายละเอียด	จำนวน	หน่วย
1. ปริมาณขยะมูลฝอยที่เกิดขึ้น	ปริมาณขยะมูลฝอยชุมชนที่เกิดขึ้น	838.850	ตัน/ปี
	2. ปริมาณขยะมูลฝอยที่เก็บขนไม่กำจัด		
2.1 จำนวนครัวเรือนที่ได้รับบริการเก็บขยะมูลฝอย	ครัวเรือน	11,903	
	คิดเป็น ร้อยละ	706.50	
2.2 ปริมาณขยะมูลฝอยชุมชนที่เก็บขนได้ในเขต อปท.	แยกตามสถานที่กำจัดขยะ ดังนี้	838.850	ตัน/ปี
	ไม่ระบุสถานที่	265.090	ตัน/ปี
3. ขยะมูลฝอยที่ได้รับการจัดการในครัวเรือน		0.000	ตัน/ปี
3.1 ขยะมูลฝอยในครัวเรือนที่นำไปใช้ประโยชน์ ร้อยละ		0.0	
	3.2 ขยะมูลฝอยในครัวเรือนที่นำไปกำจัด ร้อยละ	0.0	
4. ขยะมูลฝอยที่ถูกนำไปใช้ประโยชน์		0.000	ตัน/ปี
5. ขยะมูลฝอยที่ อปท. มีการคัดแยกตามกิจกรรมต่างๆ (ไม่ได้นำมากำจัดตามข้อ 2) (แยกเป็น)	ขยะอินทรีย์	0.000	ตัน/ปี
	ขยะรีไซเคิล	0.000	ตัน/ปี
	รวมขยะ	0.000	ตัน/ปี
6. ค่าใช้จ่ายการบริหารจัดการขยะมูลฝอยในเดือนนี้		354,018.00	บาท/เดือน
7. มูลฝอยติดเชื้อในเขต อปท.	ปริมาณมูลฝอยติดเชื้อเกิดขึ้น	0.000	ตัน/ปี
	ปริมาณมูลฝอยติดเชื้อกำจัดอย่างถูกต้อง	0.000	ตัน/ปี
	8. ภาควัสดุสภกรรมในเขต อปท.		
ปริมาณภาควัสดุสภกรรมเกิดขึ้น		0.000	ตัน/ปี
	ปริมาณภาควัสดุสภกรรมกำจัดอย่างถูกต้อง	0.00	ตัน/ปี



ระบบสารสนเทศด้านการจัดการขยะมูลฝอยขององค์กรปกครองส่วนท้องถิ่น

การจัดการขยะอันตรายชุมชน

จุดรวบรวมขยะอันตรายชุมชน

ติดตั้ง จุดรวบรวมขยะอันตรายหมู่บ้าน/ชุมชน ในเขต อปท. รวม จุด / ปี

ขยะอันตรายชุมชน ตัน / ปี

ส่ง อปท. เจ้าภาพกำจัด ระบุ ปริมาณขยะที่ส่ง ตัน

ส่งกำจัดเอง งบประมาณ บาท คองเหลือ ตัน

ยังไม่ดำเนินการใดๆ ระบุบริษัทกำจัด ปริมาณขยะที่ส่ง ตัน

ยังไม่ดำเนินการใดๆ งบประมาณ บาท คองเหลือ ตัน

กรณี อปท. เจ้าภาพรวบรวมขยะอันตราย

ขยะอันตรายชุมชนรวบรวมจาก อปท. อื่น ตัน / ปี ขยะอันตรายชุมชนของเจ้าภาพ ตัน / ปี รวมทั้งหมด ตัน / ปี

จำนวนอปท. แห่ง

ระบุบริษัทกำจัด ปริมาณขยะที่ส่ง ตัน

งบประมาณ บาท คองเหลือ ตัน

กรมส่งเสริมการปกครองท้องถิ่น

เมื่อผู้ใช้งานกรอกข้อมูลครบถ้วนแล้ว ให้กดปุ่ม “บันทึก” เพื่อจัดเก็บข้อมูลเข้าสู่ระบบ

ตัวอย่างการกรอก กรณี อปท. เป็นเจ้าภาพรวบรวมขยะอันตราย

กรณี อปท. เจ้าภาพรวบรวมขยะอันตราย

ขยะอันตรายชุมชนรวบรวมจาก อปท. อื่น ตัน / ปี ขยะอันตรายชุมชนของเจ้าภาพ ตัน / ปี รวมทั้งหมด ตัน / ปี

จำนวนอปท. แห่ง

ระบุบริษัทกำจัด ปริมาณขยะที่ส่ง ตัน

งบประมาณ บาท คองเหลือ ตัน

หมายเหตุ : ข้อมูลในส่วนข้อมูลพื้นฐานด้านขยะข้างต้นต้องกดที่ปุ่ม“อัปเดต” กรณีที่ อปท.มีการแก้ไข มฟ.2 ในปีงบประมาณที่มีการเพิ่มข้อมูลมฟ.1 ไปแล้วนั้น อปท.จะต้องมากดแก้ไขข้อมูลและอัปเดต มฟ.1 ส่วนที่ 2 ทุกครั้ง เพื่อให้ระบบดึงผลรวมจากระบบ มฟ.2 เนื่องจากระบบไม่มีการประมวลผลแบบอัตโนมัติให้



ส่วนที่ 3 ข้อมูลการเก็บขนขยะมูลฝอยและสถานที่กำจัดขยะ เป็นการเก็บข้อมูลการเก็บขนขยะในพื้นที่ ของ อปท. โดยมีรายละเอียดข้อมูลดังนี้

- รายละเอียดหมู่บ้าน/ชุมชน ระบบจะดึงข้อมูล ชื่อชุมชน/หมู่ ของ อปท. มาแสดง (จำนวนตรงนี้จะถูกดึงไปแสดงที่ มฝ.1 ส่วนที่ 1) [\(หน้าที่ 11\)](#)
- พาหนะที่ใช้ในการขนส่งขยะมูลฝอยในพื้นที่ ให้ผู้ใช้งานระบุจำนวนพาหนะที่อยู่ภายใต้การดูแลของ อปท. แยกตามประเภทดังนี้
 - รถแบบเปิดข้างเทท้าย (คัน)
 - รถแบบอัดท้าย (คัน)
 - รถแบบคอนเทนเนอร์ (คัน)
 - รถบรรทุกเทท้าย (คัน)
 - รถปิคอัพ (คัน)
 - รถชนิดอื่นๆ (คัน)

หากอปท.ใดไม่มีข้อมูลในด้านนี้ให้กรอก 0 ให้ครบทุกช่องเพื่อให้ระบบดึงมาแสดงผล

- รายละเอียดสถานที่กำจัดขยะ(ในพื้นที่ขององค์กรปกครองส่วนท้องถิ่น) ระบบจะแสดงสถานที่กำจัดขยะที่ได้รับการยืนยันตรวจสอบอยู่ในระบบตามที่ได้บันทึกไว้ในเมนู

“ระบบกำจัดขยะ” -> “ข้อมูลพื้นฐาน” -> “สถานที่กำจัดขยะ” ดังนี้

เมื่อกด **เพิ่มสถานที่กำจัดขยะ** ในอปท.ที่มีบ่อขยะจะมีรายละเอียดให้กรอก ดังนี้

- อปท. ที่ร่วมกำจัดขยะมูลฝอย (แห่ง)
- อัตราค่าธรรมเนียมที่เรียกเก็บ (บาท/ตัน)
- ปริมาณขยะมูลฝอย (ตัน/ปี)
 - เข้าสู่ระบบ (ตัน/ปี)
 - กำจัดได้ (ตัน/ปี)
 - ตกค้าง (ตัน/ปี)
- รายงานองค์ประกอบมูลฝอยขององค์กรปกครองส่วนท้องถิ่น
ข้อมูลส่วนนี้ให้อปท.กรอก โดยกดที่ปุ่ม **เพิ่มข้อมูลรายงานองค์ประกอบมูลฝอย** จากนั้นระบบปรากฏหน้ากรอกข้อมูล เมื่ออปท.กรอกข้อมูลครบแล้วให้กดบันทึก
 - ปริมาณมูลฝอยทั้งหมด (กิโลกรัม)
 - น้ำหนักภาชนะเปล่า (กิโลกรัม)
 - น้ำหนักภาชนะเปล่า และ มูลฝอย (กิโลกรัม)
 - ปริมาณ มูลฝอย (กิโลกรัม) (ในช่องที่สามระบบจะคำนวณให้อัตโนมัติ) โดยจาก 15 ประเภทนี้รวมกันจะต้องเท่ากับจำนวนปริมาณมูลฝอยทั้งหมด (กิโลกรัม)



ระบบสารสนเทศด้านการจัดการขยะมูลฝอยขององค์กรปกครองส่วนท้องถิ่น

- ร้อยละ (ระบบจะคำนวณให้อัตโนมัติ จาก $\frac{100 \times \text{ปริมาณมูลฝอย (กิโลกรัม)}}{\text{จำนวนปริมาณมูลฝอยทั้งหมด (กิโลกรัม)}}$)
- ขอให้ทางองค์กรปกครองส่วนท้องถิ่นอัปโหลดไฟล์รูปภาพแนบมาด้วยอย่างน้อย 1 ภาพ
- ระบบจะมีให้กรอกจำนวนปริมาณองค์ประกอบมูลฝอยทั้งหมด 14 ประเภท ในประเภทใดที่ทางอปท.ไม่มีปริมาณขยะให้กรอก “ศูนย์” ให้ครบทุกช่อง
- หากมีการเพิ่มข้อมูลในประเภทที่ 15 (อื่นๆ) โปรดระบุเพิ่มเติม (ท่านสามารถกดที่ปุ่ม เพื่อดูรายละเอียดค่าเพิ่มเติมได้) ดังภาพ

ส่วนที่ 3 ข้อมูลการเก็บ ขยะมูลฝอยและสถานที่กำจัดขยะ

ส่วนที่ 3 ข้อมูลการเก็บ ขยะมูลฝอยและสถานที่กำจัดขยะ

รายละเอียดหมู่บ้าน/ชุมชน เพิ่มหมู่บ้าน/ชุมชน

ลำดับ	ชื่อหมู่บ้าน / ชุมชน	หมู่ที่	ได้รับการบริการ		
1	บ้านเกาะยาว		<input type="radio"/> ไม่ได้รับการบริการ	<input checked="" type="radio"/> ได้รับการบริการ	
2	บ้านดินหยงกาโบย		<input type="radio"/> ไม่ได้รับการบริการ	<input checked="" type="radio"/> ได้รับการบริการ	
3	บ้านปู่ยู่		<input type="radio"/> ไม่ได้รับการบริการ	<input checked="" type="radio"/> ได้รับการบริการ	

พาหนะที่ใช้ในการขนส่งขยะมูลฝอยในพื้นที่

รถแบบเปิดข้างเทท้าย คัน

รถแบบจัดท้าย คัน

รถแบบคอนเทนเนอร์ คัน

รถบรรทุกเทท้าย คัน

รถปิคอัพ คัน

รถชนิดอื่น ๆ คัน

รายละเอียดสถานที่กำจัดขยะ:(ในพื้นที่ของ อปท.) เพิ่มสถานที่กำจัดขยะ

ลำดับ	ชื่อสถานที่	วิธีการกำจัดขยะ	อปท. อื่นที่ส่งขยะมูลฝอยมากำจัดร่วม		ปริมาณขยะมูลฝอย (ตัน/ปี)			
			อปท. ที่ร่วมกำจัดขยะมูลฝอย (แห่ง)	อัตราค่าธรรมเนียมที่เรียกเก็บ (บาท/ตัน)	เข้าสู่ระบบ	กำจัดได้	ตกค้าง	
1	บ่อขยะ อบต.ปู่ยู่	ไม่มีข้อมูล	<input type="text" value="0"/>	<input type="text" value="0.00"/>	<input type="text" value="0.00"/>	<input type="text" value="0.00"/>	<input type="text" value="0.00"/>	

หมายเหตุ: ระบบดึงข้อมูลจากแบบสถานที่กำจัดขยะ



ระบบสารสนเทศด้านการจัดการขยะมูลฝอยขององค์กรปกครองส่วนท้องถิ่น

เพิ่มข้อมูลรายงานองค์ประกอบมูลฝอย

บันทึก กลับไป

เมื่อกดปุ่ม **เพิ่มข้อมูลรายงานองค์ประกอบมูลฝอย** ระบบจะดึงหน้ากรอกแยกออกมาอีกหน้าจอ (ดังภาพ) เพื่อให้
 อปท.เพิ่มหรือแก้ไข(ในกรณีที่อปท.มีการเพิ่มข้อมูล มฝ.1 ในปีงบประมาณนั้นๆมาแล้ว) โดยอปท. สามารถกด
 ปุ่ม **+** เพื่อขยายหรือ **-** (ที่มุมด้านขวาของประเภทรายงาน)เพื่อย่อรายงานในช่วงฤดูที่ไม่ต้องการกรอกข้อมูล
 จากนั้นจึงกดปุ่มบันทึก* เพื่อบันทึกข้อมูลในส่วนนี้เมื่อกดบันทึกแล้วระบบจะดึงหน้ากลับไปยังหน้า มฝ.1 ส่วน
 ที่ 3 เพื่อให้อปท.สามารถกรอกข้อมูลในส่วนที่ 4 และ 5 ต่อไป

ระบบจัดการขยะ-๑ แบบสำรวจฐานข้อมูล (มฝ.1) WST010

รายงานองค์ประกอบขยะมูลฝอยขององค์กรปกครองส่วนท้องถิ่นหน้าฝน (เดือนธ.ย. - พ.ย.) +

รายงานองค์ประกอบขยะมูลฝอยขององค์กรปกครองส่วนท้องถิ่นหน้าแล้ง (เดือนธ.ค. - พ.ค.) -

ปริมาณมูลฝอยทั้งหมด * กิโลกรัม ร้อยละ:

องค์ประกอบมูลฝอย	ขยะเปียก (กิโลกรัม)	ขยะเปียก และ มูลฝอย (กิโลกรัม)	มูลฝอย (กิโลกรัม)	ร้อยละ(%)
1. เศษอาหาร	<input type="text"/>	<input type="text"/>	<input type="text"/>	<input type="text"/>
2. มูลฝอยจากสวน	<input type="text"/>	<input type="text"/>	<input type="text"/>	<input type="text"/>
3. กระดาษ	<input type="text"/>	<input type="text"/>	<input type="text"/>	<input type="text"/>
4. ไม้	<input type="text"/>	<input type="text"/>	<input type="text"/>	<input type="text"/>
5. ผ้า	<input type="text"/>	<input type="text"/>	<input type="text"/>	<input type="text"/>
6. ยางและหนัง	<input type="text"/>	<input type="text"/>	<input type="text"/>	<input type="text"/>
7. ผ้าจัน	<input type="text"/>	<input type="text"/>	<input type="text"/>	<input type="text"/>
8. พลาสติก	<input type="text"/>	<input type="text"/>	<input type="text"/>	<input type="text"/>
9. โฟม	<input type="text"/>	<input type="text"/>	<input type="text"/>	<input type="text"/>
10. โลหะและอลูมิเนียม	<input type="text"/>	<input type="text"/>	<input type="text"/>	<input type="text"/>
11. แก้ว	<input type="text"/>	<input type="text"/>	<input type="text"/>	<input type="text"/>
12. ของเสียอันตรายจากชุมชน	<input type="text"/>	<input type="text"/>	<input type="text"/>	<input type="text"/>
13. ซากอิเล็กทรอนิกส์	<input type="text"/>	<input type="text"/>	<input type="text"/>	<input type="text"/>
14. มูลฝอยติดเชื้อ	<input type="text"/>	<input type="text"/>	<input type="text"/>	<input type="text"/>
15. อื่นๆ +	<input type="text"/>	<input type="text"/>	<input type="text"/>	<input type="text"/>

📄 จดไฟล์ PDF

รูปภาพการเก็บข้อมูลองค์ประกอบมูลฝอยขององค์กรปกครองส่วนท้องถิ่น

หมายเหตุ: ระบบดึงข้อมูลจากฐานข้อมูลที่กรอกไว้

บันทึก กลับไป

กรมส่งเสริมการปกครองท้องถิ่น



หมายเหตุ

กรณีที่1. หากผู้ใช้งานต้องการแก้ไขหรือลบข้อมูลของสถานที่กำจัดขยะที่ใส่ชื่อมาผิดหรือเป็นสถานที่ที่ไม่ใช้งานแล้วแต่ได้รับการตรวจสอบจากระบบแล้ว ทำให้ผู้ใช้งานแก้ไขและลบเองไม่ได้ ให้ติดต่อไปที่กรมควบคุมมลพิษ

กรณีที่2. หากทางผู้ใช้งานต้องการแก้ไขหรือเพิ่มข้อมูลหมู่บ้านและชุมชน ให้ผู้ใช้งานติดต่อไปที่ admin กองสิ่งแวดล้อม กรมส่งเสริมการปกครองท้องถิ่น เพื่อแก้ไขข้อมูล



ส่วนที่ 4 ข้อมูลค่าใช้จ่ายในการเก็บขนและกำจัดขยะมูลฝอย

เป็นการบันทึกข้อมูลข้อบัญญัติ/เทศบัญญัติขยะมูลฝอยและค่าใช้จ่ายต่างๆ ในการบริหารจัดการขยะของ อปท. โดยมีรายละเอียดดังนี้

4.1. ข้อบัญญัติ/เทศบัญญัติขยะมูลฝอย มีการบันทึกข้อมูลดังนี้

- สถานะการเก็บขนขยะ
 - มีการเก็บขนขยะ
 - ไม่มีการเก็บขนขยะ
- สถานะการออกข้อบัญญัติ/เทศบัญญัติขยะมูลฝอย
 - มีการออกข้อบัญญัติ/เทศบัญญัติขยะมูลฝอย
 - ไม่มีการออกข้อบัญญัติ/เทศบัญญัติขยะมูลฝอย

4.2. อัตราค่าธรรมเนียมจัดเก็บขยะจากครัวเรือน มีการบันทึกข้อมูลดังนี้

- อัตราค่าธรรมเนียมการเก็บและขนขยะมูลฝอยทั่วไป (บาท/เดือน)

โดยใส่อัตราค่าธรรมเนียมที่มีการเก็บและขนขยะมูลฝอยทั่วไปที่ปรากฏในข้อบัญญัติ/เทศบัญญัติขยะมูลฝอยของ อปท. นั้นๆ กำหนดไว้โดยไม่เกินที่กฎหมายกำหนด เช่น 20 บาท/เดือน เป็นต้น โดยกฎหมายกำหนดไว้ไม่เกิน 65 บาท/เดือน
 - อัตราค่าธรรมเนียมการกำจัดขยะมูลฝอยทั่วไป (บาท/เดือน)

โดยใส่อัตราค่าธรรมเนียมที่มีการกำจัดขยะมูลฝอยทั่วไปที่ปรากฏในข้อบัญญัติ/เทศบัญญัติขยะมูลฝอยของ อปท. นั้นๆ หากไม่มีการกำหนดค่ากำจัดเป็นการเฉพาะให้กรอก 0
 - อัปโหลดไฟล์ข้อบัญญัติ/เทศบัญญัติ
- ในการอัปโหลดไฟล์ให้ อปท. รวมเป็นไฟล์ PDF เพื่ออัปโหลด

4.3. รายได้จากการจัดเก็บขยะจากครัวเรือน

- ครัวเรือนที่มีการจัดเก็บขนกำจัดขยะ (ครัวเรือน)
- รายได้ของ อปท. จากการจัดเก็บขนกำจัดขยะ (บาท/ปี)

โดยใส่ข้อมูลรายได้จากข้อเท็จจริงของอปท. จากการเก็บ ขน กำจัดขยะ ให้กรอกจำนวนเงินที่จัดเก็บได้ทั้งปีงบประมาณ

โดย ค่าเก็บขน หมายถึง ค่าจ้างที่เอกชนหรืออปท.อื่นให้เก็บขยะแทน

ค่ากำจัด หมายถึง ค่าจ้างที่เอกชนกำจัด เช่น ค่าฝังกลบให้บ่อเอกชน หรือจ่ายให้บ่อ อปท.อื่นหรือจ่ายให้เจ้าของโรงกำจัดขยะมูลฝอยของ อปท.



ส่วนที่ 4 ข้อมูลค่าใช้จ่ายในการเก็บขนและกำจัดขยะมูลฝอย

ส่วนที่ 4 ข้อมูลค่าใช้จ่ายในการเก็บขนและกำจัดขยะมูลฝอย

4.1. ข้อมูล/เทศบัญญัติขยะมูลฝอย

สถานะการเก็บขนขยะ: มีการเก็บขนขยะ
 ไม่มีการเก็บขนขยะ

สถานะการออกข้อบัญญัติ/เทศบัญญัติขยะมูลฝอย: มีการออกข้อบัญญัติ/เทศบัญญัติขยะมูลฝอย
 ไม่มีการออกข้อบัญญัติ/เทศบัญญัติขยะมูลฝอย

4.2. อัตราค่าธรรมเนียมจัดเก็บขยะจากครัวเรือน

อัตราค่าธรรมเนียมการเก็บและขนขยะมูลฝอยทั่วไป: บาท/เดือน

อัตราค่าธรรมเนียมการกำจัดขยะมูลฝอยทั่วไป: บาท/เดือน

ไฟล์ข้อบัญญัติ/เทศบัญญัติ: CCF_000005.pdf [ดาวน์โหลดไฟล์](#)

4.3. รายได้จากการจัดเก็บขยะจากครัวเรือน

ครัวเรือนที่มีการจัดเก็บขนกำจัดขยะ: ครัวเรือน

รายได้ของ อปท. จากการจัดเก็บขนกำจัดขยะ: บาท/ปี

[บันทึก](#) [กลับไป](#)

เมื่อผู้ใช้งานกรอกข้อมูลครบถ้วนแล้ว ให้กดปุ่ม “บันทึก” เพื่อจัดเก็บข้อมูลเข้าสู่ระบบ

**หากกรอกข้อมูลไม่ครบทุกช่องระบบจะไม่ดึงมาแสดงผลในรายงานแก่ สถจ.

ส่วนที่ 5 ข้อมูลด้านงบประมาณการจัดการขยะมูลฝอยของ อปท.

เป็นข้อมูลด้านงบประมาณการจัดการขยะมูลฝอยของ อปท. เป็นการบันทึกข้อมูลงบประมาณ ที่ใช้ในการบริหารจัดการขยะของ อปท. โดยมีรายละเอียดดังนี้

- การจัดทำเทศบัญญัติ/ ข้อบัญญัติงบประมาณรายจ่ายประจำปีมีรายละเอียดดังนี้ ให้กรอกข้อมูลโดย “เพิ่มหน่วยงาน” ซึ่งแบ่งเป็น
 - หน่วยงานภายนอก ที่หมายถึง งบประมาณจากหน่วยงานอื่นที่ไม่ใช่อปท.
 - หน่วยงานภายใน หมายถึง งบประมาณที่จัดตั้งโดยอปท.เอง



ระบบสารสนเทศด้านการจัดการขยะมูลฝอยขององค์กรปกครองส่วนท้องถิ่น

จากนั้นเพิ่มรายละเอียดข้างในหลังจากเลือกหน่วยงานโดยกรอกข้อมูลดังนี้

- ระบุ หน่วยงานที่ตั้งงบประมาณ
- ระบุที่มาของงบประมาณ
- ระบุงบประมาณ (บาท)

ซึ่งระบบคิดประมาณรวมให้อัตโนมัติในกรณีที่ผู้ใช้งานเพิ่มข้อมูลมากกว่าหนึ่งรายการ โดยกดปุ่ม “เพิ่มหน่วยงาน”

- ค่าใช้จ่ายการบริหารจัดการขยะมูลฝอยของ อปท. แบ่งเป็น
 - กรณีดำเนินการเอง
 - ค่าจัดซื้อครุภัณฑ์ (บาท/ปี)
 - ค่าน้ำมัน (บาท/ปี)
 - ค่าซ่อมแซม/บำรุงรักษาระบบ (บาท/ปี)
 - ค่าจ้างคนงาน (บาท/ปี)
 - งบลงทุน (ก่อสร้างระบบกำจัดขยะมูลฝอย) (บาท/ปี)
 - กรณีมอบหมายหน่วยงานอื่น (รัฐ/เอกชน)
 - ค่าเก็บขน(บาท/ปี)
 - ค่ากำจัด(บาท/ปี)
 - กรณีมอบหมายหน่วยงานอื่น (รัฐ/เอกชน) คือกรณี อปท. จ้างเหมาบริษัทเอกชน หรือ อปท. อื่น จัดเก็บขยะหรือกำจัดขยะ
- โดย
- ค่าเก็บขน หมายถึง ค่าจ้างที่เอกชนหรือ อปท.อื่นให้เก็บขยะแทน
 - ค่ากำจัด หมายถึง ค่าจ้างที่จ่ายเอกชนกำจัด เช่น ค่าฝังกลบให้บ่อเอกชน หรือจ่ายให้บ่อ อปท. อื่น หรือจ่ายให้เจ้าของโรงกำจัดขยะเพื่อผลิตพลังงานไฟฟ้า/RDF

หมายเหตุ : กรุณากรอกข้อมูลให้ครบทุกช่อง



ระบบสารสนเทศด้านการจัดการขยะมูลฝอยขององค์กรปกครองส่วนท้องถิ่น

ส่วนที่ 5 ข้อมูลด้านงบประมาณการจัดการขยะมูลฝอยของ อปท.

การวัดค่าเศษมูลฝอย / ข้อมูลสถิติงบประมาณรายจ่ายประจำปี

เพิ่มหน่วยงานภายใน

ลำดับ	หน่วยงานที่ตั้งงบประมาณ	ที่มาของงบประมาณ	งบประมาณ	
1	<input type="text" value="อบต."/>	<input type="text" value="ขอบัญชีดำบลา"/>	<input type="text" value="3,011,120.00"/>	<input type="button" value="ลบ"/>
งบประมาณรวม			<input type="text" value="3,011,120.00"/>	บาท

เพิ่มหน่วยงานภายนอก

ค่าใช้จ่ายการบริหารจัดการขยะมูลฝอยของ อปท. แบ่งเป็น

กรณีดำเนินการเอง

ค่าจัดซื้อครุภัณฑ์	<input type="text" value="0.00"/>	บาท/ปี
ค่าน้ำมัน	<input type="text" value="39,000.00"/>	บาท/ปี
ค่าซ่อมแซม / บำรุงรักษาระบบ	<input type="text" value="36,000.00"/>	บาท/ปี
ค่าจ้างคนงาน	<input type="text" value="136,000.00"/>	บาท/ปี
งบลงทุน (ก่อสร้างระบบกำจัดขยะมูลฝอย)	<input type="text" value="0.00"/>	บาท/ปี

กรณีมอบหมายหน่วยงานอื่น (รัฐ/เอกชน)

ค่าเหมาจ่าย	<input type="text" value="940,932.00"/>	บาท/ปี
ค่ากำจัด	<input type="text" value="0.00"/>	บาท/ปี

กองสิ่งแวดล้อมท้องถิ่น กรมส่งเสริมการปกครองท้องถิ่น

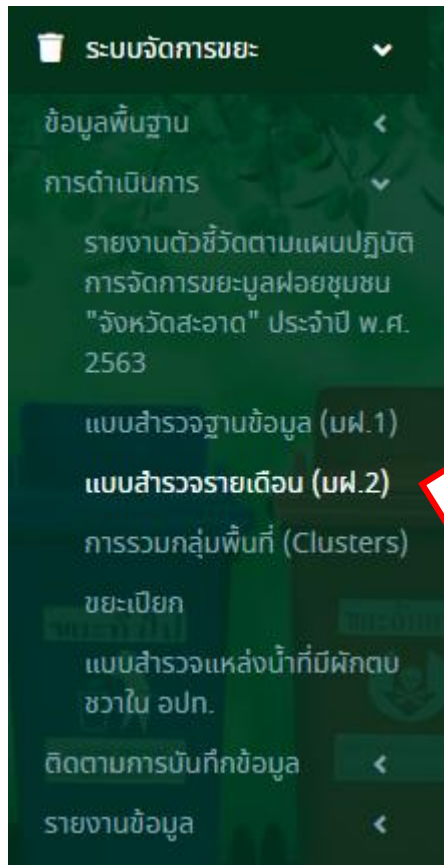
เมื่อผู้ใช้งานกรอกข้อมูลครบถ้วนแล้ว ให้กดปุ่ม “บันทึก” เพื่อจัดเก็บข้อมูลเข้าสู่ระบบ



แบบสำรวจรายเดือน (มฝ.2)

มฝ.2 คือ แบบรายงานผลการบริหารจัดการขยะมูลฝอยประจำเดือนของ อปท.
(เรียงข้อมูลตามปีงบประมาณ)

1. เลือกเมนู “ระบบจัดการขยะ” -> “การดำเนินการ” -> “แบบสำรวจรายเดือน (มฝ.2)”





ระบบสารสนเทศด้านการจัดการขยะมูลฝอยขององค์กรปกครองส่วนท้องถิ่น

ระบบจะแสดงข้อมูลแบบสำรวจ มฝ.2 โดยระบบจะแสดงเดือนและให้เพิ่มข้อมูลตามปีงบประมาณ (เดือน ต.ค. - ก.ย.) ในการเพิ่มข้อมูลจะไม่สามารถบันทึกโดยยกเว้นปีงบประมาณหรือเดือนได้ ทางอพท. จะต้องบันทึกข้อมูลทุกเดือนเพื่อให้ข้อมูลเป็นปัจจุบัน รายละเอียดดังภาพ

ระบบจัดการขยะ ๑ แบบสำรวจรายเดือน (มฝ.2) WST012

ค้นหาข้อมูล

จังหวัด: อำเภอ:

อปท.:

ปีงบประมาณ: เดือน:

ลำดับ	ปีงบประมาณ	เดือน	จังหวัด	อำเภอ	อปท.	
1	2564	พฤษภาคม	สตูล	เมืองสตูล	เทศบาลเมืองสตูล	<input type="button" value="ค้นหา"/> <input type="button" value="แก้ไข"/>
2	2564	เมษายน	สตูล	เมืองสตูล	เทศบาลเมืองสตูล	<input type="button" value="ค้นหา"/> <input type="button" value="แก้ไข"/>
3	2564	มีนาคม	สตูล	เมืองสตูล	เทศบาลเมืองสตูล	<input type="button" value="ค้นหา"/>
4	2564	กุมภาพันธ์	สตูล	เมืองสตูล	เทศบาลเมืองสตูล	<input type="button" value="ค้นหา"/>
5	2564	มกราคม	สตูล	เมืองสตูล	เทศบาลเมืองสตูล	<input type="button" value="ค้นหา"/>
6	2564	ธันวาคม	สตูล	เมืองสตูล	เทศบาลเมืองสตูล	<input type="button" value="ค้นหา"/>
7	2564	พฤศจิกายน	สตูล	เมืองสตูล	เทศบาลเมืองสตูล	<input type="button" value="ค้นหา"/>
8	2564	ตุลาคม	สตูล	เมืองสตูล	เทศบาลเมืองสตูล	<input type="button" value="ค้นหา"/>

หน้าละ 10 รายการ 1 ถึง 8 จาก 8

กองสิ่งแวดล้อมท้องถิ่น กรมส่งเสริมการปกครองท้องถิ่น

ในเดือนที่ อพท. ไม่ปรากฏข้อมูล แก้ไขข้อมูล เกิดจากการที่ข้อมูลได้รับการยืนยันความถูกต้องจากสำนักงานส่งเสริมการปกครองท้องถิ่นจังหวัดแล้ว ทำให้ทางอพท. จะไม่สามารถแก้ไขข้อมูลในเดือนนั้นๆ ได้



ระบบสารสนเทศด้านการจัดการขยะมูลฝอยขององค์กรปกครองส่วนท้องถิ่น

2. กดปุ่ม **เพิ่มข้อมูล** ระบบจะแสดงหน้าจอแบบสำรวจ -> ให้ผู้ใช้งานทำการกรอกข้อมูลให้ครบถ้วน -> จากนั้นกดปุ่ม “บันทึก”

DLA WASTE ระบบบริหารจัดการข้อมูลขยะ

กรมส่งเสริมการปกครองท้องถิ่น

ระบบจัดการขยะ: ๑ แบบสำรวจรายเดือน (ม.พ.2) WST012

เพิ่มข้อมูลพื้นฐาน

จังหวัด: กรุงเทพฯ *
อำเภอ: เลือกอำเภอ *
อปท.: เลือก อปท. *
ปีงบประมาณ: *กรุณาเลือก อปท.*
เดือน: *กรุณาเลือก อปท.*
จำนวนประชากรตามทะเบียนราษฎร: *
จำนวนครัวเรือนตามทะเบียนราษฎร: *
Zero Waste: ไม่ใช่ *จำนวนประชากรแฝง: *
มีการเก็บขยะมูลฝอยหรือไม่: มี *

เพิ่มข้อมูลด้านปริมาณ

1. ปริมาณขยะมูลฝอยที่เกิดขึ้น
ปริมาณขยะมูลฝอยชุมชนที่เกิดขึ้น: * ตัน/เดือน
[คลิกเพื่อดูข้อมูลย้อนหลัง]

2. ปริมาณขยะมูลฝอยที่เกิดขึ้นไม่กำจัด
2.1 จำนวนครัวเรือนที่ได้รับการเก็บขยะมูลฝอย: * ครัวเรือน
คิดเป็น ร้อยละ: *
2.2 ปริมาณขยะมูลฝอยชุมชนที่เกิดขึ้นได้ในเขต อปท.: * ตัน/เดือน
แยกตามสถานที่กำจัดขยะ: *ตัน* - **เก็บสถานที่กำจัดขยะมูลฝอย**
ไม่ระบุสถานที่: * ตัน/เดือน

3. ขยะมูลฝอยที่ได้รับการจัดการในครัวเรือน
3.1 ขยะมูลฝอยในครัวเรือนที่นำไปใช้ประโยชน์ ร้อยละ: *
3.2 ขยะมูลฝอยในครัวเรือนที่นำไปกำจัด ร้อยละ: *

4. ขยะมูลฝอยที่ถูกนำไปใช้ประโยชน์: * ตัน/เดือน

5. ขยะมูลฝอยที่ อปท. มีการคัดแยกตามกิจกรรมต่างๆ (ไม่ได้นำไปกำจัดตามข้อ 2) (แยกเป็น)
ขยะอินทรีย์: * ตัน/เดือน
ขยะรีไซเคิล: * ตัน/เดือน
รวมขยะ: * ตัน/เดือน

6. ค่าใช้จ่ายการบริหารจัดการขยะมูลฝอยในเดือนนี้: * บาท/เดือน

7. มุลฝอยติดเชื้อในเขต อปท.
ปริมาณมูลฝอยติดเชื้อเกิดขึ้น: * ตัน/เดือน
ปริมาณมูลฝอยติดเชื้อกำจัดอย่างถูกต้อง: * ตัน/เดือน

8. ภาควัสดุสภกรรมในเขต อปท.
ปริมาณภาควัสดุสภกรรมเกิดขึ้น: * ตัน/เดือน
ปริมาณภาควัสดุสภกรรมกำจัดอย่างถูกต้อง: * ตัน/เดือน

9. หมู่บ้าน/ชุมชน ต้นแบบการบริหารจัดการขยะมูลฝอย ที่เป็นต้นแบบที่เกิดขึ้นในเดือนนี้ ๑ ในเขต อปท.
[คลิกเพื่อดูรายชื่อหมู่บ้าน/ชุมชน ต้นแบบ]

บันทึก กลับไป

กรมส่งเสริมการปกครองท้องถิ่น 19 มกราคม 2565

ช่องกรอกข้อมูลที่มีเครื่องหมาย * นั้น เป็นช่องที่ผู้ใช้งานจำเป็นต้องกรอกข้อมูล ถ้าผู้ใช้งานไม่กรอกข้อมูล ระบบจะไม่ทำการบันทึกข้อมูลเข้าสู่ฐานข้อมูล โดยมีรายละเอียดข้อมูลดังนี้

- ระบุ เดือน และปีงบประมาณ
- ระบุ จำนวนประชากรแฝง (ประชากรแฝง คือ ประชากรที่อยู่ในพื้นที่ในช่วงเวลาดังกล่าว)



ระบบสารสนเทศด้านการจัดการขยะมูลฝอยขององค์กรปกครองส่วนท้องถิ่น

- มีการเก็บขยะมูลฝอยหรือไม่ (อปท. ทำการจัดเก็บขยะมูลฝอยครอบคลุมพื้นที่หรือไม่) โดยข้อมูลส่วนนี้จะเชื่อมโยงกับการระบุจำนวนครัวเรือนและร้อยละครัวเรือนที่ได้รับการเก็บขนขยะมูลฝอยในข้อ 2.1 รายละเอียดในตัวเลือกจะมีดังนี้
 - (กรณีที่ 1) มีการเก็บขนไม่ครอบคลุมพื้นที่บริการ
 - (กรณีที่ 2) มีการเก็บขนครอบคลุมพื้นที่ให้บริการทั้งหมด
 - (กรณีที่ 3) ไม่มีการเก็บขนขยะมูลฝอย
- ระบุ ปริมาณขยะมูลฝอยชุมชนที่เกิดขึ้น ในช่วงเวลาดังกล่าว (ตัน/เดือน)
(เบื้องต้นระบบจะปรากฏเลขที่ เกิดจากการคำนวณจาก อัตราการเกิดขยะมูลฝอยตามอัตรากรมควบคุมมลพิษ × จำนวนวันในแต่ละเดือน × จำนวนประชากรตามทะเบียนราษฎร) และยังเปิดให้อปท. แก้ไขเองได้
- ระบุ จำนวนครัวเรือนที่ได้รับการเก็บขนขยะมูลฝอย (ตัน/เดือน) จากตัวเลือก “มีการเก็บขยะมูลฝอยหรือไม่” เมื่อเลือกกรณีดังกล่าวระบบจะแสดงผลการคำนวณดังนี้
 - กรณีที่ 1 มีการเก็บขนไม่ครอบคลุมพื้นที่บริการ อปท. จะต้องกรอกจำนวนครัวเรือนที่ได้รับการเก็บขนขยะมูลฝอย ในอปท. ของท่านเอง
 - กรณีที่ 2 มีการเก็บขนครอบคลุมพื้นที่ให้บริการทั้งหมด ระบบจะดึงตัวเลขจาก (ข้อมูลพื้นฐาน) จำนวนครัวเรือนตามทะเบียนราษฎร อัตโนมัติ โดยที่อปท. ไม่สามารถแก้ไขตัวเลขในข้อ 2.1 นี้ได้โดยตรง
 - กรณีที่ 3 ไม่มีการเก็บขนขยะมูลฝอย ระบบจะแสดงผลตัวเลขเป็น 0 ให้อัตโนมัติ โดยที่อปท. ไม่สามารถแก้ไขตัวเลขในข้อ 2.1 นี้ได้
 - การคิดร้อยละในข้อนี้ระบบจะคำนวณให้อัตโนมัติจาก
$$100 \times \frac{\text{จำนวนครัวเรือนที่ได้รับเก็บขนได้}}{\text{จำนวนครัวเรือนตามทะเบียนราษฎรทั้งหมด}}$$
- ระบุ ปริมาณขยะมูลฝอยชุมชนที่เก็บขนได้ในเขต อปท. ในช่วงเวลาดังกล่าว (ตัน/เดือน)
 - ระบุ ปริมาณขยะที่แยกไปตามสถานที่กำจัดขยะ (โดยให้องค์กรปกครองส่วนท้องถิ่นที่มีสถานที่กำจัดขยะในพื้นที่ของตน ตรวจสอบว่ามีการเพิ่มข้อมูลสถานที่ดังกล่าวถูกต้องครบถ้วนหรือไม่ ในเมนู “ระบบกำจัดขยะ” -> “ข้อมูลพื้นฐาน” -> “สถานที่กำจัดขยะ” ซึ่งหากทางอปท. มีการเพิ่มสถานที่กำจัดขยะไว้แล้ว แต่ทางกรมควบคุมมลพิษยังไม่เข้ามาทดสอบยืนยันในระบบสถานที่กำจัดขยะจะไม่ปรากฏสถานที่กำจัดขยะในตัวเลือกส่วนนี้ แยกตามสถานที่กำจัดขยะ ดังนี้ **+ เพิ่มสถานที่กำจัดขยะมูลฝอย** (ตัวอย่างดังรูปในหน้า 29) หรือ ในกรณีที่ท่านไม่สามารถเลือกสถานที่ ที่ขยะท่านสามารถกรอกข้อมูลในช่อง “ไม่ระบุสถานที่ (ตัน/เดือน)” ได้



ระบบสารสนเทศด้านการจัดการขยะมูลฝอยขององค์กรปกครองส่วนท้องถิ่น

- ระบุขยะมูลฝอยที่ได้รับการจัดการในครัวเรือนดังกล่าว (ตัน/เดือน) หมายถึง ขยะที่แต่ละบ้านมีการจัดการเองภายในครัวเรือน โดยคำนวณได้จาก
- $100 \times \frac{\text{ปริมาณขยะที่เก็บขนได้ในเขตอปท.}}{\text{ร้อยละครัวเรือนที่ได้รับการเก็บขนขยะมูลฝอย}}$ - ปริมาณขยะมูลฝอยชุมชนที่เก็บขนได้ในเขตอปท.
 - ระบุ ขยะมูลฝอยในครัวเรือนที่นำไปใช้ประโยชน์ ร้อยละ
 - ระบุ ขยะมูลฝอยในครัวเรือนที่นำไปกำจัด ร้อยละการระบุร้อยละให้กรอกเป็นค่าประมาณการในการจัดการขยะในอปท. นั้นๆ โดยผลรวมกรณีมีขยะในข้อ 3 มากกว่า 0 นั้น ข้อ 3.1 กับ 3.2 ต้องคำนวณร้อยละรวมเป็น 100 กรณีขยะในข้อ 3 เท่ากับ 0 นั้น ข้อ 3.1 กับ 3.2 ก็ต้องคำนวณร้อยละรวมเป็น 0
- ระบุ ปริมาณขยะมูลฝอยที่ถูกนำไปใช้ประโยชน์ในช่วงเวลาดังกล่าว (ตัน/เดือน) ขยะมูลฝอยที่ถูกนำไปใช้ประโยชน์ = ปริมาณขยะมูลฝอยชุมชนที่เกิดขึ้น - ปริมาณขยะมูลฝอยชุมชนที่เก็บขนได้ในเขต อปท. - ขยะมูลฝอยที่ได้รับการจัดการในครัวเรือน
- ขยะมูลฝอยที่ อปท. มีการคัดแยกตามกิจกรรมต่างๆ (ไม่ได้นำไปกำจัดตามข้อ 2) (แยกเป็น)
 - ระบุ ปริมาณขยะอินทรีย์ในช่วงเวลาดังกล่าว (ตัน/เดือน)
 - ระบุ ปริมาณขยะรีไซเคิล ในช่วงเวลาดังกล่าว (ตัน/เดือน)
- ระบุ ค่าใช้จ่ายการบริหารจัดการขยะมูลฝอย ในช่วงเวลาดังกล่าว (บาท/เดือน)
- ระบุ ปริมาณมูลฝอยติดเชื้อเกิดขึ้น ในช่วงเวลาดังกล่าว (ตัน/เดือน)
- ระบุ ปริมาณมูลฝอยติดเชื้อกำจัดอย่างถูกต้อง ในช่วงเวลาดังกล่าว (ตัน/เดือน)
- ระบุ ปริมาณกากอุตสาหกรรมเกิดขึ้น ในช่วงเวลาดังกล่าว (ตัน/เดือน)
- ระบุ ปริมาณกากอุตสาหกรรมกำจัดอย่างถูกต้อง ในช่วงเวลาดังกล่าว (ตัน/เดือน)
- ระบุ หมู่บ้าน/ชุมชน ต้นแบบการบริหารจัดการขยะมูลฝอย ในช่วงเวลาดังกล่าว



ระบบสารสนเทศด้านการจัดการขยะมูลฝอยขององค์กรปกครองส่วนท้องถิ่น

DLA WASTE ระบบบริหารจัดการข้อมูลขยะ ท้องถิ่นจังหวัดกระบี่

ระบบจัดการขยะ: **๑** แบบสำรวจรายเดือน (ม.ผ.2) WST012

แก้ไขข้อมูลพื้นฐาน

จังหวัด: **กระบี่** อำเภอ: **เกาะลันตา**
 อปท.: **อบต.เกาะลันตาใหญ่** เดือน: **พฤศจิกายน**
 ปีงบประมาณ: **2565**
 จำนวนประชากรตามทะเบียนราษฎร: **5,000** * จำนวนประชากรแฝง: **20** *
 จำนวนครัวเรือนตามทะเบียนราษฎร: **2,500** * มีการเก็บขยะมูลฝอยหรือไม่: **มี** *

เมื่อเอาเมาส์คลิกไปที่ไอคอนจะมีคำอธิบาย

แก้ไขข้อมูลด้านปริมาณ

1. ปริมาณขยะมูลฝอยที่เกิดขึ้น

ปริมาณขยะมูลฝอยชุมชนที่เกิดขึ้น: **2,500** * ตัน/เดือน

2. ปริมาณขยะมูลฝอยที่เก็บขนไปกำจัด

2.1 จำนวนครัวเรือนที่ได้รับการเก็บขนขยะมูลฝอย: **2,000** * ครัวเรือน

คิดเป็น ร้อยละ: **80.00** *

2.2 ปริมาณขยะมูลฝอยชุมชนที่เกิดขึ้นแยกตามสถานที่กำจัดขยะ ดังนี้

3. ขยะมูลฝอยที่ได้รับการจัดการในครัวเรือน

3.1 ขยะมูลฝอยในครัวเรือนที่นำไปกำจัด: **20.0** * ตัน/เดือน

3.2 ขยะมูลฝอยในครัวเรือนที่นำไปฝังกลบ: **80.0** * ตัน/เดือน

4. ขยะมูลฝอยที่ถูกนำไปใช้ประโยชน์

5. ขยะมูลฝอยที่ อปท. มีการคัดแยกตามกิจกรรม

ขยะอินทรีย์: **7.000** * ตัน/เดือน
 ขยะรีไซเคิล: **8.000** * ตัน/เดือน
 รวมขยะ: **15.000** * ตัน/เดือน

6. ค่าใช้จ่ายการบริหารจัดการขยะมูลฝอยในเดือนนี้: **20.00** * บาท/เดือน

7. มูลฝอยติดเชื้อในเขต อปท.

ปริมาณมูลฝอยติดเชื้อเกิดขึ้น: **2.000** * ตัน/เดือน
 ปริมาณมูลฝอยติดเชื้อกำจัดอย่างถูกต้อง: **2.000** * ตัน/เดือน

8. กากอุตสาหกรรมในเขต อปท.

ปริมาณกากอุตสาหกรรมเกิดขึ้น: **2.000** * ตัน/เดือน
 ปริมาณกากอุตสาหกรรมกำจัดอย่างถูกต้อง: **2.000** * ตัน/เดือน

9. หมู่บ้าน/ชุมชน ต้นแบบการบริหารจัดการขยะมูลฝอย ที่เป็นต้นแบบที่เกิดขึ้นในเดือนนั้น ๆ ในเขต อปท.

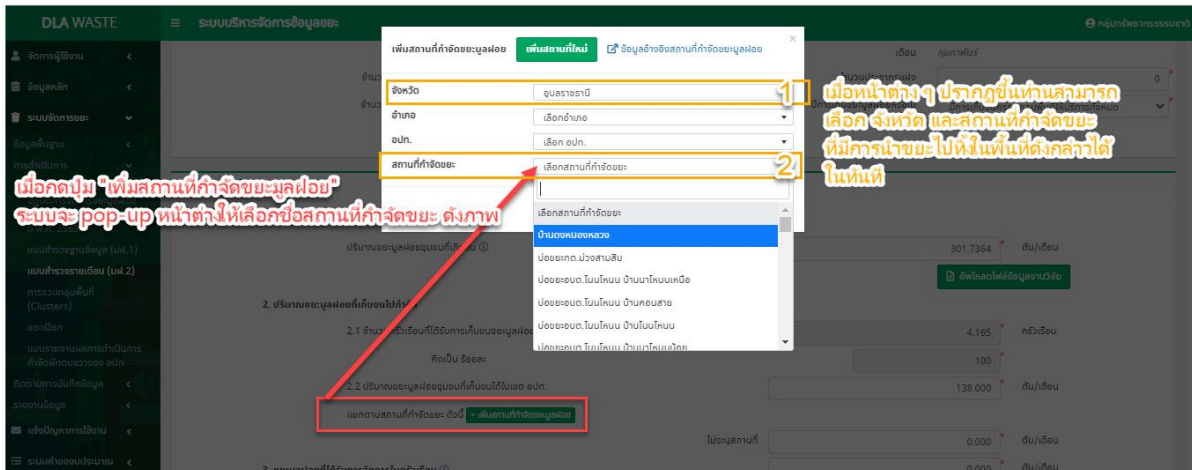
เพิ่มหมู่บ้าน/ชุมชน ต้นแบบ

ลำดับที่	ชื่อหมู่บ้าน	หมู่ที่	ตำบล	อปท.	ชื่อเรื่องต้นแบบ
1	บ้านหัวแหลม		เกาะลันตาใหญ่	อบต.เกาะลันตาใหญ่	11

บันทึก **กลับไป** เพิ่มข้อมูล ณ วันที่ 20/01/2565 10:38:07

กรมส่งเสริมการปกครองท้องถิ่น

ระบบสารสนเทศด้านการจัดการขยะมูลฝอยขององค์กรปกครองส่วนท้องถิ่น



เมื่อท่านเลือกสถานที่กำจัดขยะแล้วให้กดปุ่ม

เลือกสถานที่

ระบบจะปรากฏชื่อบ่อขยะที่ท่านเลือก(ตั้งภาพ) ขึ้นมาเพื่อให้ท่านบันทึกปริมาณขยะที่นำไปกำจัด ณ สถานที่นั้นๆ (ในกรณีที่ทางอปท.มีการนำขยะไปทิ้งในหลายสถานที่กำจัดท่านสามารถกดเพิ่มสถานที่กำจัดขยะตามวิธีข้างต้นได้) กรณีที่ไม่มีบ่อขยะให้เลือกในช่องนี้ให้ท่านติดต่อกับทาง สถจ.และ ทสจ. เพื่อตรวจสอบว่ามีการเพิ่มและกดตรวจสอบ ที่เมนูข้อมูลพื้นฐาน>>สถานที่กำจัดขยะ นั้นๆแล้วหรือไม่ (หน้าที่ 11) หากสถานที่กำจัดขยะยังไม่ได้รับการตรวจสอบยืนยันจะไม่ปรากฏให้เลือกใช้งานในช่องนี้

ภาพตัวอย่างกรณีอปท.มีการนำขยะไปกำจัดยังสถานที่ต่างๆ มากกว่า 1 แห่ง

2. ปริมาณขยะมูลฝอยที่เก็บขนไปกำจัด

2.1 จำนวนครัวเรือนที่ได้รับการเก็บขนขยะมูลฝอย	100 *	ครัวเรือน
คิดเป็น ร้อยละ	100.00 *	
2.2 ปริมาณขยะมูลฝอยชุมชนที่เก็บขนได้ในเขต อปท.	20.000 *	ตัน/เดือน
แยกตามสถานที่กำจัดขยะ ดังนี้ + เพิ่มสถานที่กำจัดขยะมูลฝอย		
ณ บ่อขยะอบต.วังหิน	15.000 *	ตัน/เดือน
ณ บ่อขยะกม.จุกียาราบี	3.0000 *	ตัน/เดือน
ไม่ระบุสถานที่	2.0000 *	ตัน/เดือน

ในกรณีที่ท่านเลือกสถานที่กำจัดขยะมาผิดท่านสามารถลบ ชื่อบ่อขยะนั้นได้โดยการกดปุ่มไอคอน

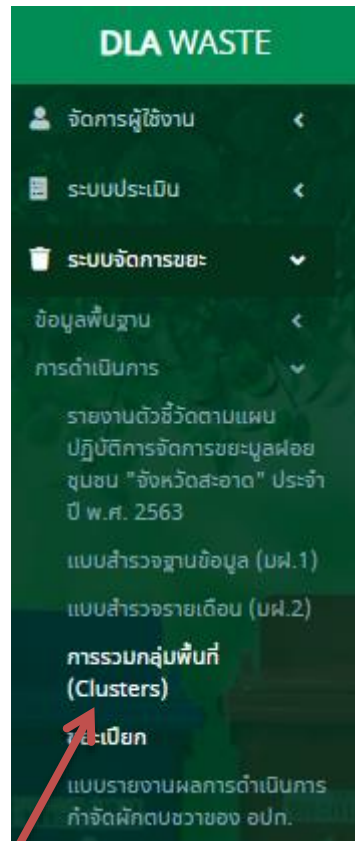
**เมื่อกรอกข้อมูลทั้งหมดในหน้ากรอก มฝ.2 ครบทุกช่องแล้วให้กดปุ่มบันทึกข้อมูลทุกครั้งไม่เช่นนั้น จะไม่มีการบันทึกข้อมูลที่กรอกเข้าสู่ระบบรายงานข้อมูล

การรวมกลุ่มพื้นที่ (Clusters)

การรวมกลุ่มพื้นที่ (Clusters)

1.1 เลือกเมนู “ระบบกำจัดขยะ” -> “การดำเนินการ” -> “การรวมกลุ่มพื้นที่ (Clusters)”

ระบบจะแสดงหน้าจอค้นหาข้อมูล ดังภาพ



DLA WASTE ระบบจัดการขยะ

ระบบจัดการขยะ: การรวมกลุ่มพื้นที่ (Clusters) WST003

ค้นหา Cluster โดย:

จังหวัด: รนง ชื่อ Cluster: ค้นหา Cluster

สถานะ: ใช้งาน ดึงประเภท: 2562

ลำดับ	จังหวัด	ชื่อ Cluster	ดึงประเภท	สถานะ	
1	รนง	กลุ่มที่ 1	2562	ใช้งาน	<input type="button" value="🔍"/>
2	รนง	กลุ่มที่ 2	2562	ใช้งาน	<input type="button" value="🔍"/>
3	รนง	กลุ่มที่ 3	2562	ใช้งาน	<input type="button" value="🔍"/>
4	รนง	กลุ่มที่ 4	2562	ใช้งาน	<input type="button" value="🔍"/>

หน้า: 10 รายการ

1 ถึง 4 จาก 4



ในกรณีที่ท่านตรวจสอบข้อมูลแล้วต้องการเพิ่มข้อมูลการรวมกลุ่มพื้นที่คลัสเตอร์ให้กดปุ่ม

เพิ่มข้อมูล

ระบบจะแสดงหน้าจอ -> ทำการเพิ่มข้อมูล -> จากนั้นกดปุ่ม “บันทึก”

ระบบจัดการขยะ ๑ การรวมกลุ่มพื้นที่ (Clusters)

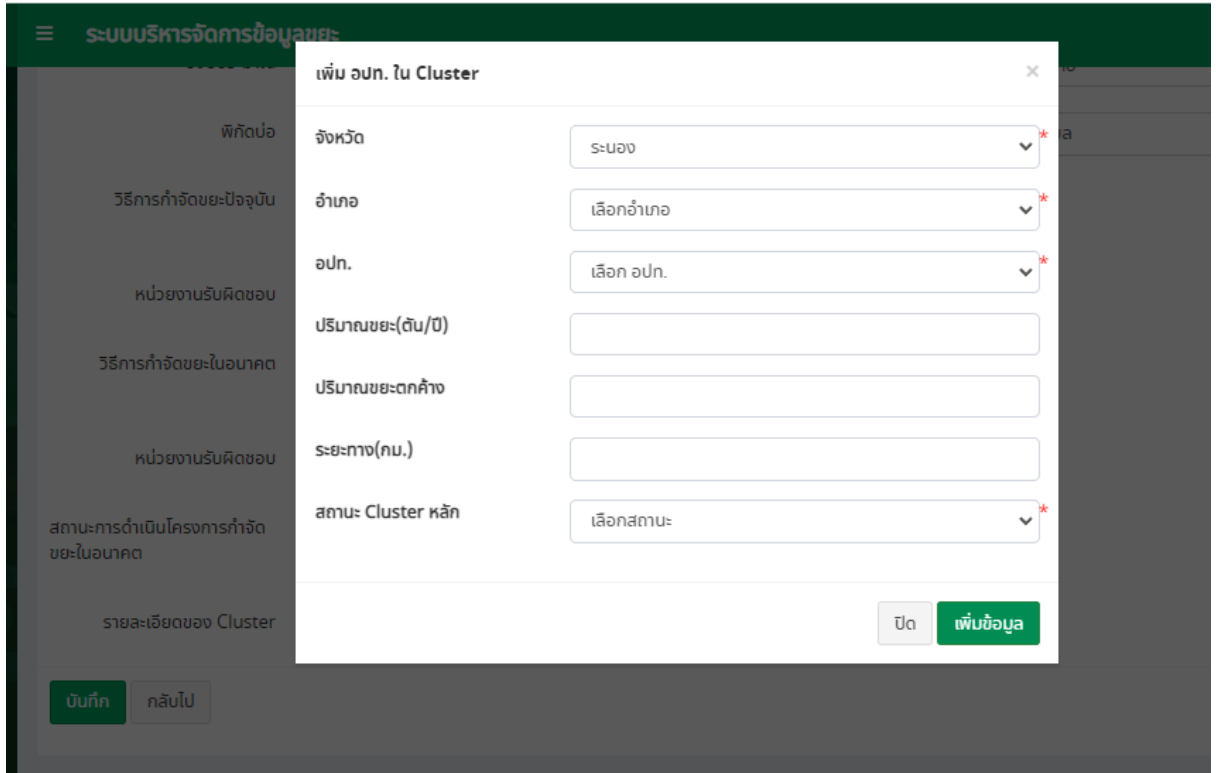
WST003

สำหรับช่องกรอกข้อมูลที่มีเครื่องหมาย * นั้น เป็นช่องที่ผู้ใช้งานจำเป็นต้องกรอกข้อมูลหากผู้ใช้งานไม่กรอกข้อมูล ระบบจะไม่สามารถทำการบันทึกข้อมูลเข้าสู่ฐานข้อมูลได้ โดยมีรายละเอียด ดังนี้

- ชื่อ Cluster เช่น กลุ่มที่1
- สถานที่ตั้ง
 - จังหวัด ระบบจะกำหนดให้ตามจังหวัดที่ผู้ใช้งานได้ถูกกำหนดสิทธิ์เอาไว้
 - อำเภอ
 - ตำบล
- ปีงบประมาณของข้อมูลที่จะบันทึกในระบบ
- วิธีการกำจัดขยะปัจจุบัน(RDF, RDF ผลิตไฟฟ้า, ฝังกลบ, ผลิตไฟฟ้า, อื่นๆ ; โปรดระบุวิธีเพิ่มเติม)
 - หน่วยงานรับผิดชอบ (รัฐ, เอกชน)
- วิธีการกำจัดขยะในอนาคต(RDF, RDF ผลิตไฟฟ้า, ฝังกลบ, ผลิตไฟฟ้า, อื่นๆ ; โปรดระบุวิธีเพิ่มเติม)
 - หน่วยงานรับผิดชอบ (รัฐ, เอกชน)
- สถานการณ์ดำเนินโครงการกำจัดขยะในอนาคต
 - ไม่มีแผน
 - มีแผน (โปรดระบุว่าอยู่ในสถานะใด เช่น จะทำโรงไฟฟ้า)

ระบบสารสนเทศด้านการจัดการขยะมูลฝอยขององค์กรปกครองส่วนท้องถิ่น

- รายละเอียดของ Cluster เป็นการเพิ่มรายละเอียดว่าภายในกลุ่มคลัสเตอร์มี อปท.ใด เป็นคลัสเตอร์หลักและประกอบไปด้วย อปท.ใดบ้าง โดยให้กดปุ่ม **เพิ่มข้อมูล** ระบบจะแสดงหน้าจอ ดังนี้



ระยะทาง(กม.) หมายถึง ระยะทางจาก อปท. ไป cluster หลัก (กิโลเมตร)

- ในส่วนของ “พิกัดแผนที่” ให้ผู้ใช้งานระบุพิกัดของสถานที่ดำเนินการ โดยผู้ใช้งานสามารถเลือกตำแหน่งในแผนที่ได้ โดยกดที่ปุ่ม **📍**
- จากนั้นระบบจะแสดงภาพแผนที่ให้ผู้ใช้งานเลือกตำแหน่งสถานที่ดำเนินการบนแผนที่ หรือเมื่อเลือกตำบลแล้ว ระบบจะระบุตัวเลขพิกัดให้โดยอัตโนมัติ



รายละเอียดการกรอกข้อมูลของแต่ละหน่วยงาน

ระดับอปท. (รายละเอียดหน้าที่ 35)

1. การรายงานแบบรายงานขยะเปียก คือ การรายงานของอปท. โดยขอให้ผู้บันทึกข้อมูลของ อปท. ดำเนินการกรอกรายละเอียดรายเดือนและยืนยันความถูกต้อง (ผู้เก็บข้อมูลส่งแบบฟอร์มการจัดเก็บข้อมูลตามแบบฟอร์ม 1 (ครัวเรือน) แบบฟอร์ม 2 (โรงเรียนในสังกัด อปท.) และ แบบฟอร์ม 3 (ศพด.) ส่งให้ อปท.
2. ข้อมูลที่บันทึกจะเป็นการบันทึกข้อมูลผลการดำเนินงานในของเดือนปัจจุบันเช่น บันทึกข้อมูลในวันที่ 1 สิงหาคม 2565 จะเป็นการบันทึกข้อมูลการจัดเก็บของ เดือน สิงหาคม 2565 โดยอปท. สามารถอัปโหลดข้อมูลที่มีการสำรวจเพิ่มเติมมาทุกวันได้โดยการกดแก้ไขข้อมูลเพื่ออัปโหลดรายละเอียดในเดือนนั้นๆให้เป็นปัจจุบัน
3. โดยหน้านี้ทาง สดอ. และ สดจ. สามารถเข้าหน้ารายการเพื่อดูข้อมูลที่อปท.บันทึกข้อมูลมาได้ (หน้าที่48)
4. การบันทึกข้อมูลจะแบ่งเป็น 3 ส่วน ดังนี้
 1. ข้อมูลครัวเรือนที่มีการจัดทำถังขยะเปียกระบบปิด
 2. ข้อมูลโรงเรียนที่มีการจัดทำถังขยะเปียกระบบปิด
 3. ข้อมูลศูนย์พัฒนาเด็กเล็กที่มีการจัดทำถังขยะเปียกระบบปิดเมื่อบันทึกข้อมูลครบถ้วนทั้ง 3 ส่วนแล้วให้ อปท.กดยืนยันข้อมูลเพื่อระบบจะส่งข้อมูลให้อำเภอ
 - กรณีที่ทางสดอ. และ สดจ. กดปุ่มยืนยันข้อมูลแล้วทางอปท. จะไม่สามารถแก้ไขข้อมูลได้หากท่านต้องการแก้ไขข้อมูลขอให้ท่านติดต่อ สดจ. และ สดอ. (หน้าที่ 47)

ระดับสดอ. (รายละเอียดหน้าที่ 72)

ติดตามและตรวจสอบการกรอกข้อมูลขยะเปียกราย อปท. และยืนยันข้อมูลเพื่อส่งข้อมูลให้ สดจ.

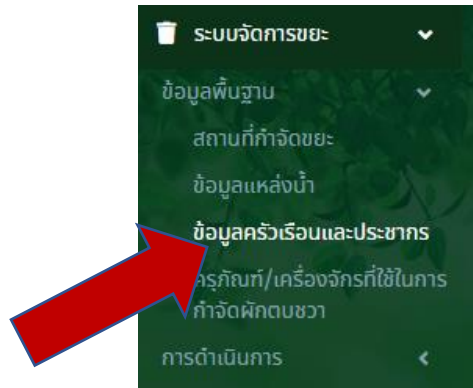
ระดับ สดจ. (รายละเอียดหน้าที่ 74)

ติดตามและตรวจสอบการกรอกข้อมูลขยะเปียกของ อปท. ในภาพรวมของอำเภอในจังหวัดของท่าน และยืนยันข้อมูล(ทุกวันที่ 3 ของเดือน) เพื่อส่งข้อมูลให้ สด. ตรวจสอบข้อมูล

1. ข้อมูลครัวเรือนและประชากร

โดยข้อมูลในส่วนนี้เป็นให้กรอกจากจำนวนครัวเรือนและประชากรทั้งหมดที่มีอยู่ภายในอปท.ของท่าน เพื่อนำมาเป็นข้อมูลพื้นฐาน

1.1 เลือกเมนู ระบบจัดการขยะ>>ข้อมูลพื้นฐาน >> ข้อมูลครัวเรือนและประชากร



1.2 ให้อปท.กดเพิ่มปุ่มข้อมูล **เพิ่มข้อมูล** จะมีรายละเอียดให้กรอกดังนี้

- ปีงบประมาณ
- เดือน
- จำนวนครัวเรือนทั้งหมด _____ (ครัวเรือน)
- จำนวนครัวเรือนทั้งหมด _____ (ราย)

ระบบสารสนเทศด้านการจัดการขยะมูลฝอยขององค์กรปกครองส่วนท้องถิ่น

ตัวอย่างหน้ากรอกข้อมูลครัวเรือนและประชากร

1.3 เมื่อกรอกข้อมูลและกด **บันทึก** แล้วระบบจะบันทึกข้อมูลและกลับไปหน้ารายการให้ดังภาพด้านล่าง

โดยข้อมูลครัวเรือนและประชากรทาง อปท. สามารถเพิ่มข้อมูลเพียงปีละครั้ง ตอนเริ่มต้นปีงบประมาณใหม่ (เบื้องต้นระบบจะตั้งการเพิ่มข้อมูลไว้ที่ปีงบประมาณ 2565 เดือนกรกฎาคม)

หากท่านต้องการแก้ไขจำนวนข้อมูลพื้นฐานในขยะเปียก และขยะเปียก(ชุมชนเมือง) ขอให้ท่านแก้ไขที่เมนูนี้ โดยเลือกปีงบประมาณ 2565 เดือน กรกฎาคม

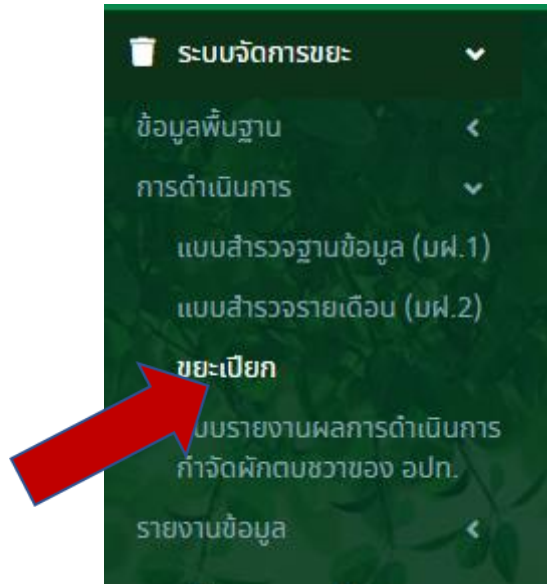
ลำดับ	จังหวัด	อำเภอ	อปท.	ปี	เดือน	
1	เลย	เมืองเลย	เลย	2565	กรกฎาคม	



2. หน้ากรอกข้อมูลขยะเปียก ของ อปท.

คือ หน้ากรอกข้อมูลขยะเปียกโดยมีการฝังถังของอปท. แบบรายเดือน

2.1 เลือกเมนู ระบบจัดการขยะ >> การดำเนินการ >> ขยะเปียก



หน้ารายการแรก

ระบบจัดการขยะ: ขยะเปียก

WST008

ค้นหาขยะเปียก

จังหวัด	กาญจนบุรี	อำเภอ	ดำเนินสะดวก
อปท.	แสดงทั้งหมด		
ปีงบประมาณ	แสดงทั้งหมด	เดือน	แสดงทั้งหมด

ไม่พบข้อมูลตามเงื่อนไข

2.2 เมื่อ อปท. กดปุ่มเพิ่มข้อมูลในหน้ารายการแรก ระบบจะปรากฏหน้าจอการกรอกข้อมูล (หน้าที่ 38)



ระบบสารสนเทศด้านการจัดการขยะมูลฝอยขององค์กรปกครองส่วนท้องถิ่น

โดยทาง อปท. จะไม่สามารถเลือกปีงบประมาณ และเดือนที่ต้องการกรอกข้อมูลได้ เนื่องจากระบบจะดึงข้อมูลจากเดือนล่าสุดที่ทางอปท. มีการเพิ่มข้อมูลไว้

เบื้องต้นในการเพิ่มข้อมูลทางระบบจะตั้งปีงบประมาณและเดือนที่กรอกไว้ให้โดยตั้งต้นไว้ที่ปีงบประมาณ 2565 เดือนกรกฎาคม (ระบบมีการเรียงเดือนตามปีงบประมาณมิใช่ตามปี พ.ศ. เช่น เมื่อถึงช่วงปีงบประมาณ 2566 เดือนตุลาคม จะเป็นข้อมูลของเดือนตุลาคม พ.ศ. 2565)

The screenshot shows the 'DLA WASTE' system interface. The main header is green with the text 'ระบบบริหารจัดการข้อมูลขยะ' (Waste Management Information System) and 'เทศบาลนคร อปท.' (Municipality). The left sidebar contains navigation options like 'ระบบจัดการขยะ' (Waste Management System), 'ข้อมูลพื้นฐาน' (Basic Information), 'การดำเนินการ' (Operations), 'ขยะเปียก' (Wet Waste), 'รายงานข้อมูล' (Reports), 'แจ้งปัญหาการใช้งาน' (Report Problem), and 'คู่มือการใช้งานระบบ' (System User Manual).

The main content area is titled 'ระบบจัดการขยะ: ขยะเปียก' (Waste Management System: Wet Waste). It features a search bar and several dropdown menus for selection: 'จังหวัด' (Province) set to 'อุทัยธานี' (Uthai Thani), 'อำเภอ' (District) set to 'เมืองอุทัยธานี' (Mueang Uthai Thani), 'อปท.' (Municipality) set to 'เทศบาลเมืองอุทัยธานี' (Mueang Uthai Thani Municipality), 'ปีงบประมาณ' (Fiscal Year) set to 'แสดงทั้งหมด' (Show All), and 'เดือน' (Month) set to 'แสดงทั้งหมด' (Show All). There are also input fields for 'วันที่รับไหลข้อมูลการดำเนินการขยะเปียกสำเร็จ' (Date of successful wet waste management data flow) and 'ถึงวันที่' (Up to date). Buttons for 'ค้นหา' (Search), 'แสดงทั้งหมด' (Show All), 'เริ่มค้นหาใหม่' (Start new search), and 'เพิ่มข้อมูล' (Add Data) are visible.

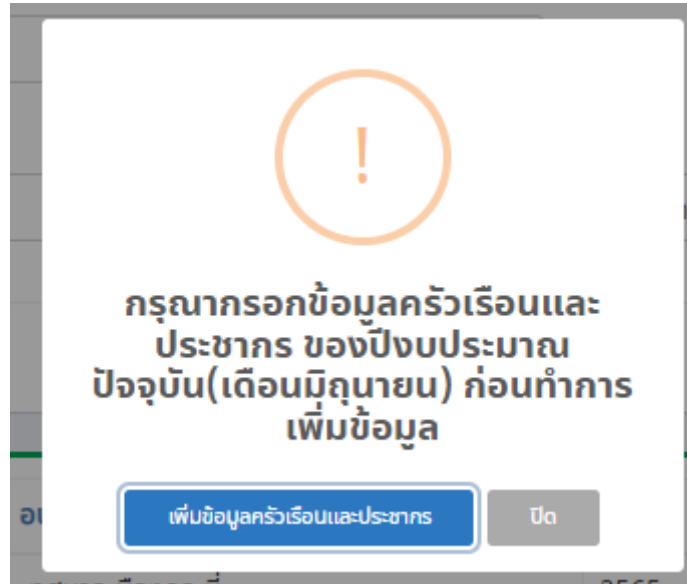
Below the form is a table with the following data:

ลำดับ	จังหวัด	อำเภอ	อปท.	ปี	เดือน	วันที่รับไหลข้อมูลการดำเนินการขยะเปียกสำเร็จ	สถานะการยืนยันของ อปท.
1	อุทัยธานี	เมืองอุทัยธานี	เทศบาลเมืองอุทัยธานี	2566	ธันวาคม		รอยืนยันจาก อปท.
2	อุทัยธานี	เมืองอุทัยธานี	เทศบาลเมืองอุทัยธานี	2566	พฤศจิกายน		จังหวัดยืนยันข้อมูลแล้ว

2.3 กรณีที่ทางอปท.ยังไม่เพิ่มข้อมูลครัวเรือนและประชากร ประจำปี 2565 เมื่อกดปุ่ม

เพิ่มครัวเรือน

ระบบจะแจ้งเตือนดังภาพ



ให้อปท.กดปุ่ม

เพิ่มข้อมูลครัวเรือนและประชากร

ประชากร (หน้าที่ 35)

ระบบจะตั้งไปยังหน้ากรอกข้อมูลพื้นฐาน ด้านครัวเรือนและ

ดังภาพ

เมื่อทำการบันทึกข้อมูลด้านครัวเรือนและประชากรเรียบร้อยแล้ว ให้ อปท. เลือกเมนูขยะเปียก อีกครั้งเพื่อกลับมาบันทึกข้อมูลขยะเปียก (หน้าที่ 37) จากนั้นจึงดำเนินการกรอกข้อมูลต่อตามข้อ 2.4 (หน้า 40)



ระบบสารสนเทศด้านการจัดการขยะมูลฝอยขององค์กรปกครองส่วนท้องถิ่น

2.4 กรณีที่ทาง อปท. มีการเพิ่มข้อมูลด้านครัวเรือนและประชากร เรียบร้อยแล้วนั้น เมื่อกดแก้ไข ข้อมูลระบบจะแสดงภาพหน้าจอดังนี้

โดยท่านจะต้องกรอกข้อมูลในครบทั้ง 3 ส่วน จึงจะสามารถกดบันทึกข้อมูลการดำเนินงานขยะเปียกได้

2.4.1 ส่วนที่ 1 ครัวเรือน

ระบบจัดการขยะ ๑ ขยะเปียก WST008

แก้ไขข้อมูล

ปีงบประมาณ: 2566 เดือน: ตุลาคม

จังหวัด: พยุหะคีรี อำเภอ: วัดโบสถ์ อปท.: อบต.ท่าข้าม

ชื่อผู้กรอกข้อมูล: สุราจศิริรัตน์ ปานเกิด เบอร์ติดต่อประสานงาน: 0962294245

ส่วนที่ 1 ครัวเรือน

ทะเบียนข้อมูลครัวเรือนที่จัดทำถึงขยะเปียกครัวเรือน

ข้อมูลครัวเรือนและประชากร ประจำปี 2565 (เดือน กรกฎาคม)

จำนวนครัวเรือนทั้งหมดใน อบต.ท่าข้าม : 1,451 ครัวเรือน

จำนวนประชากรทั้งหมดใน อบต.ท่าข้าม : 3,460 ราย

ผลรวมการนำเข้าข้อมูลของ อปท. ที่มีการจัดทำถึงขยะเปียก	
ชื่อไฟล์ ข้อมูลขยะเปียก องค์การบริหารส่วนตำบลท่าข้าม ประจำปีเดือน ตุลาคม พ.ศ. 2565.xls	
จำนวนครัวเรือนที่จัดทำถึงขยะเปียก	จำนวนสมาชิกที่จัดทำถึงขยะเปียก
1,451	3,464

ดาวน์โหลดแบบฟอร์มนำเข้าข้อมูลในระบบ | อัปเดตข้อมูลการดำเนินการขยะเปียก | ตรวจสอบข้อมูล

ดึงข้อมูลจากเดือนก่อนหน้า

วันที่มีการจัดเก็บข้อมูล: 06/09/2565

บันทึก | กลับไป

ให้ท่านสังเกตเดือนที่ระบบดึงมาให้ว่าตรงกับข้อมูลที่ท่านจะกรอกหรือไม่ (เช่น ข้อมูลเดือน ก.ค. ต้องเริ่มกรอกในเดือน ส.ค. ภายในวันที่ 1 เป็นต้น)

เครื่องหมาย * หมายถึงข้อมูลที่ทาง อปท. ต้องกรอกให้ครบจึงจะสามารถกดปุ่มบันทึกข้อมูลได้ โดยจะมีรายละเอียดให้กรอกดังนี้

- ชื่อผู้กรอก*
- เบอร์ติดต่อประสานงาน*
- วันที่มีการจัดเก็บข้อมูล* (ให้ยึดจากวันสุดท้ายที่มีการจัดเก็บข้อมูล)



ระบบสารสนเทศด้านการจัดการขยะมูลฝอยขององค์กรปกครองส่วนท้องถิ่น

ให้อปท. กตปุม **ดาวน์โหลดแบบฟอร์มนำเข้าข้อมูลในระบบ**

เพื่อเพิ่มลำดับข้อมูลครัวเรือนที่มีการจัดทำถังขยะเปียก ไฟล์ที่ได้ไปจะเป็นประเภท .xls
ขอให้อปท.ยัดแบบฟอร์มตามที่ดาวน์โหลดจากระบบเท่านั้นในการกรอกข้อมูล เมื่อท่านดาวน์โหลดไฟล์
จากเว็บไปแล้วให้ท่านปิดหน้าต่างขยะเปียก แล้วไปกรอกข้อมูลภายนอกเว็บไซต์

โดยภายในไฟล์จะมีรายละเอียดดังนี้

- หมู่ที่ * (กรณีไม่มีหมู่ที่ให้ใส่ 0)
ข้อมูลที่กรอกต้องเป็นตัวเลขจำนวนเต็มไม่เกิน 2 หลัก (ไม่สามารถใส่ตัวอักษรได้)
- บ้านเลขที่ * (เช่น 2/56 ตำบล กก)
กรณีให้อปท. มีพื้นที่ทับซ้อนกันสามารถ ระบุชื่อ ถนน ชุมชนหรือตำบล ได้ในช่องบ้านเลขที่ โดยระบุ
ตัวอักษรได้ไม่เกิน 200 ตัวอักษร
- จำนวนสมาชิก (คน)*
(ข้อมูลที่กรอกต้องเป็นตัวเลขจำนวนเต็มไม่เกิน 2 หลัก)
- หมายเหตุ
ขอให้ อปท. ตรวจสอบว่าจำนวนคนภายในบ้านที่กรอกเกินกว่าสิบท่านหรือไม่ หากเกินขอให้ระบุ
เหตุผลในช่องหมายเหตุเพิ่มเติมเนื่องจากการกรอกข้อมูลดังกล่าวให้ใส่เพียงจำนวนสมาชิกที่อาศัยอยู่
ในบ้านเท่านั้น หรือระบุว่าเป็นคอนโด หอพัก เป็นต้น

ตัวอย่างการกรอกข้อมูล

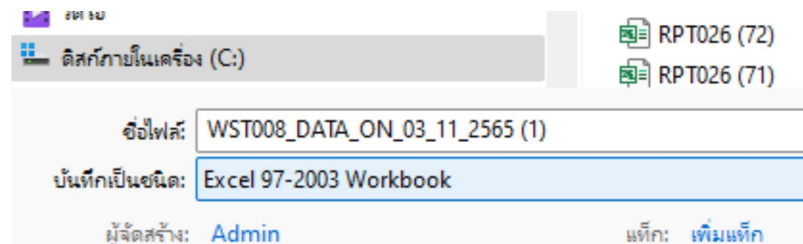
	A	B	C	D	E
	หมู่ที่	บ้านเลขที่	จำนวนสมาชิก	หมายเหตุ	
1					
2		6 39/1 ชุมชน ก	12	เป็นบ้านหลังใหญ่ที่คนอยู่รวมกัน	
3		6 4	4		
4		6 4/3		6	
5		6 4/14		3	
6		6 4/20		4	
7		6 4/21		3	
8		6	5	4	
9		6 5/1		1	



ระบบสารสนเทศด้านการจัดการขยะมูลฝอยขององค์กรปกครองส่วนท้องถิ่น

ในไฟล์ excel อปท.สามารถเพิ่มแถว(row) เพื่อใส่รายละเอียดครัวเรือนและจำนวนประชากรที่จัดทำถังขยะเปียกได้ในไฟล์ที่ให้ไปเมื่อ อปท. แก้ไขข้อมูลภายในไฟล์ดังกล่าวเสร็จสิ้นแล้วให้ท่านกดบันทึก หรือ save เท่านั้นเพื่อไม่ให้ประเภทของไฟล์เปลี่ยนแปลง เนื่องจากการอัปโหลดข้อมูลใส่เข้าระบบไฟล์ที่นำเข้าจะต้องเป็นชนิด .xls ตามไฟล์ต้นฉบับที่ดาวน์โหลดไปเท่านั้น

(รูปภาพตัวอย่างชนิดของไฟล์)



2. **อัปโหลดข้อมูลการดำเนินการขยะเปียก**

เมื่ออปท. บันทึกข้อมูลในไฟล์ที่ดาวน์โหลดจากระบบ เสร็จแล้วให้กดปุ่ม “อัปโหลดข้อมูลการดำเนินการขยะเปียก” แล้วเลือกไฟล์ เพื่ออัปโหลดไฟล์ที่เพิ่มเติมข้อมูลเรียบร้อยแล้วเข้าในระบบ โดยไฟล์ที่นำเข้าจะต้องเป็นชนิด .xls ตามรูปแบบที่ให้ดาวน์โหลดไป

ขอให้ท่านตรวจสอบข้อมูลก่อนอัปโหลดว่าข้อมูลถูกต้องครบถ้วนตามที่ต้องการหรือไม่

ท่านจะ**ไม่**สามารถอัปโหลดข้อมูลได้หากข้อมูล(ไฟล์)ที่มีลักษณะดังนี้

1. มีการเพิ่มหรือลบช่องคอลัมน์ จากไฟล์ต้นฉบับ
2. ใส่ข้อมูลหมู่ที่และบ้านเลขที่ซ้ำกัน
3. ไม่กรอกข้อมูลในช่องหมู่ที่ บ้านเลขที่ และจำนวนสมาชิกให้ครบใน 1 แถว

3. **ตรวจสอบข้อมูล**

ให้อปท.กดปุ่มตรวจสอบข้อมูลเพื่อให้ระบบประมวลผลในการแสดงข้อมูลและตรวจสอบว่าข้อมูลที่ท่านนำเข้านั้นถูกต้องหรือไม่ในเบื้องต้น



ระบบสารสนเทศด้านการจัดการขยะมูลฝอยขององค์กรปกครองส่วนท้องถิ่น

ช่องการแสดงผลข้อมูล

ผลรวมการนำเข้าข้อมูลของ อปท. ที่มีการจัดทำถังขยะเปียก	
ชื่อไฟล์ ข้อมูลขยะเปียก องค์การบริหารส่วนตำบลบ้านเรือน ประจำปีเดือน ตุลาคม พ.ศ. 2565.xls	
จำนวนครัวเรือนที่จัดทำถังขยะเปียก	จำนวนสมาชิกที่จัดทำถังขยะเปียก
1,652	3,122

ช่องการแสดงผลดังกล่าว จะแสดงผลตัวเลข ตามไฟล์ที่มีการอัปโหลดขึ้นไปเพื่อแสดงผลรวมของข้อมูลที่ทางอปท.มีการนำเข้าข้อมูล

หมายเหตุ : ข้อมูลที่อัปโหลดจะถูกบันทึกลงระบบก็ต่อเมื่ออปท.กดปุ่มบันทึกแล้วเท่านั้น

- กรณีหากกดอัปโหลดแบบยังไม่กดบันทึก แล้วกดดาวน์โหลดอีกครั้ง ข้อมูลที่ได้ต้องเป็นข้อมูลที่บันทึกอยู่จริงๆ (ข้อมูลล่าสุดที่กดบันทึกไว้ก่อนหน้า)

The screenshot shows the 'DLA WASTE' system interface. The main content area displays 'ส่วนที่ 1 ครัวเรือน' (Part 1 Households) with a summary table for 'ผลรวมการนำเข้าข้อมูลของ อปท. ที่มีการจัดทำถังขยะเปียก' (Total data entry of OPA that has implemented wet trash bins). The table shows 748 households and 2,123 members. Below the table are buttons for 'ดาวน์โหลดแบบฟอร์มนำข้อมูลในระบบ' (Download form to enter data in the system), 'อัปโหลดข้อมูลการดำเนินการขยะเปียก' (Upload wet trash bin operation data), and 'ตรวจสอบข้อมูล' (Check data). A calendar on the right shows the current date as 25/11/2565.

4. **บันทึก** เมื่อข้อมูลถูกต้องแล้วขอให้ท่านไปกรอกข้อมูลส่วนที่ 2 และ 3 แล้วจึงกดปุ่มบันทึกเพื่อให้ระบบมีการบันทึกข้อมูลที่ท่านนำเข้า หากท่านต้องการแก้ไขข้อมูล ในเดือนนั้น ๆ ให้ท่านดาวน์โหลดไฟล์เพื่อนำไปแก้ไขและอัปโหลดขึ้นมาใหม่ โดยระบบจะยึดไฟล์จากที่มีการบันทึกสำเร็จแล้วเท่านั้น



2.4.2 ส่วนที่ 2 โรงเรียน

โดยจะมีรายละเอียดให้กรอกดังนี้

ระบบจะดึงรายชื่อโรงเรียน สังกัด อบท.มาจากระบบ lec.dla.go.th เพื่อให้อบท. กรอกข้อมูลดังนี้

- วันทำการสอน (วัน) *
- จำนวนนักเรียน (คน) *
- หมายเหตุ
- ชื่อครูผู้จัดเก็บข้อมูล*
- เบอร์ติดต่อประสานงาน*
- วันที่มีการจัดเก็บข้อมูล* (ยึดจากวันสุดท้ายที่มีการจัดเก็บข้อมูล)

หมายเหตุ : กรณีอบท.ที่ไม่มีรายชื่อโรงเรียนในสังกัด อบท. ขอให้กรอกข้อมูลในช่องชื่อครู,เบอร์โทรและวันที่จัดเก็บข้อมูล เป็น - หรือ 0



2.4.3 ส่วนที่ 3 ศูนย์พัฒนาเด็กเล็ก

ระบบจัดการขยะ-๑ ขยะเปียก WST008

แก้ไขข้อมูล

ปีงบประมาณ: 2565 | เดือน: มิถุนายน | จังหวัด: กระบี่ | อำเภอ: เมืองกระบี่ | อบก.: เทศบาลเมืองกระบี่

ชื่อผู้กรอกข้อมูล: กกก | เบอร์ติดต่อประสานงาน: 082419000

ส่วนที่ 3 ศูนย์พัฒนาเด็กเล็ก

ทะเบียนข้อมูลศูนย์พัฒนาเด็กเล็กที่จัดทำขยะเปียก

ลำดับ	ชื่อ ศูนย์พัฒนาเด็กเล็ก	วันที่การสอน (วัน)	จำนวนเด็กเล็ก (คน)	หมายเหตุ
1	ศพด.ป่าไร่ราช	12	86	

ชื่อครูผู้จัดเก็บข้อมูล: กกก | เบอร์ติดต่อประสานงาน: 022222222 | วันที่มีการจัดเก็บข้อมูล: 06/07/2565

กรมส่งเสริมการปกครองท้องถิ่น

โดยจะมีรายละเอียดให้กรอกดังนี้

โดยระบบจะดึงรายชื่อศูนย์พัฒนาเด็กเล็กมาจากระบบ lec.dla.go.th เพื่อให้อปท. กรอกข้อมูลดังนี้

- วันทำการสอน (วัน) *
- จำนวนเด็กเล็ก (คน) *
- หมายเหตุ
- ชื่อครูผู้จัดเก็บข้อมูล *
- เบอร์ติดต่อประสานงาน *
- วันที่มีการจัดเก็บข้อมูล* (ยึดจากวันสุดท้ายที่มีการจัดเก็บข้อมูล)
- หมายเหตุ : กรณีอปท.ที่ไม่มีรายชื่อศพด. ในสังกัด อปท. ขอให้กรอกข้อมูลในช่องชื่อครู,เบอร์โทรและวันที่จัดเก็บข้อมูล เป็น - หรือ 0

เมื่อกรอกข้อมูลครบแล้วให้ท่านกดปุ่ม เพื่อให้ระบบบันทึกข้อมูล

เมื่อท่านบันทึกข้อมูลครบทุกส่วนพร้อมตรวจสอบความถูกต้องแล้ว ให้อปท. กดปุ่ม ในหน้ารายการแรก



ระบบสารสนเทศด้านการจัดการขยะมูลฝอยขององค์กรปกครองส่วนท้องถิ่น

2.5 ระบบจะแสดงหน้ารายการที่ท่านได้มีการเพิ่มข้อมูลในหน้ารายการแรก ดังภาพ

ระบบจัดการขยะ: ๑ ขยะเปียก WST008

ค้นหาขยะเปียก

จังหวัด: อำเภอ:


อปท.:

ประเภท: เดือน:

ลำดับ	จังหวัด	อำเภอ	อปท.	ปี	เดือน	สถานะการยืนยันของ อปท.
1	กระบี่	เมืองกระบี่	เทศบาลเมืองกระบี่	2565	มิถุนายน	รอยืนยันจาก อปท.

หน้า: 10 รายการ 1 ถึง 1 จาก 1

โดยท่านสามารถกดปุ่ม  เพื่อแก้ไขข้อมูล

หรือกดปุ่ม  เพื่อดูข้อมูลในเดือนที่ต้องการ โดยระบบจะแสดงหน้าจอดังนี้

ส่วนที่ 1 คริวเรือน

ระบบจัดการขยะ: ๑ ขยะเปียก WST008

ข้อมูล

ปีงบประมาณ: 2565 เดือน: มิถุนายน
 จังหวัด: กระบี่ อำเภอ: เมืองกระบี่ อปท.: เทศบาลเมืองกระบี่
 ชื่อผู้กรอข้อมูล: ททท เบอร์ติดต่อประสานงาน: 082419000

ส่วนที่ 1 คริวเรือน

ทะเบียนข้อมูลคริวเรือนที่จัดทำขยะเปียกครัวเรือน
 ข้อมูลคริวเรือนและประชากร ประจำปี 2565 (เดือนมิถุนายน)
 จำนวนคริวเรือนทั้งหมด: 1,234 ครัวเรือน
 จำนวนประชากรทั้งหมด: 23,331 ราย

ลำดับ	หมู่ที่	บ้านเลขที่	จำนวนสมาชิก	หมายเหตุ
1	123	233	3,233	
รวม			3,233	

วันที่มีการจัดทำข้อมูล: 05/07/2565
 วันที่มีการบันทึกข้อมูลล่าสุด: 08/07/2565 13:53:24



ส่วนที่ 2 โรงเรียน

ระบบจัดการขยะ: ขยะเปียก WST008

ข้อมูล

ปีงบประมาณ: 2565 เดือน: มิถุนายน
จังหวัด: ภูเก็ต อำเภอ: เมืองกระบี่ จ.ภูเก็ต: เทศบาลเมืองกระบี่
ชื่อผู้กรอกข้อมูล: กนก หมายเลขประจำตัวประชาชน: 082419000

ส่วนที่ 2 โรงเรียน

ทะเบียนข้อมูลโรงเรียนสังกัดองค์กรปกครองส่วนท้องถิ่นที่จัดทำขยะเปียก

ลำดับ	ชื่อ ส.ส. สังกัด จ.ภูเก็ต	วันที่กรอกสอบ (วัน)	จำนวนนักเรียน (คน)	หมายเหตุ
1	ส.ส.เทศบาล 1 ต.ตาบ่อท่า	12	720	
2	ส.ส.เทศบาล 4 น.ทราชม	11	1,153	
3	ส.ส.เทศบาล 3 ก.บ้านต๋อง	23	606	
4	ส.ส.เทศบาล 2 คลองรีหล้า	4	1,131	
รวม		50	3,610	

ชื่อครูผู้จัดทำข้อมูล: กนก หมายเลขประจำตัวประชาชน: 0896485858 วันที่มีการจัดทำข้อมูล: 07/07/2565
วันที่มีการบันทึกข้อมูลล่าสุด: 08/07/2565 13:53:24

กลับไป

กรมส่งเสริมการปกครองท้องถิ่น



ระบบสารสนเทศด้านการจัดการขยะมูลฝอยขององค์กรปกครองส่วนท้องถิ่น

ส่วนที่ 3 ศูนย์พัฒนาเด็กเล็ก

ระบบจัดการขยะ: **ขยะเปียก** WST008

ข้อมูล

งบประมาณ: 2565 เงิน: *สัญญา*
 จังหวัด: *กระบี่* อำเภอ: *เมืองกระบี่*
 ชื่อผู้รับผิดชอบ: *ศศก* เลขที่ติดต่อประสานงาน: 082419000 อปท.: *เทศบาลเมืองกระบี่*

ส่วนที่ 3 ศูนย์พัฒนาเด็กเล็ก

ทะเบียนข้อมูลศูนย์พัฒนาเด็กเล็กที่สังกัดทางขยะเปียก

ลำดับ	ชื่อ ศูนย์พัฒนาเด็กเล็ก	วันที่การสอบ (วัน)	จำนวนเด็ก (คน)	หมายเหตุ
1	สพด.ป่าราช	12	86	
รวม		12	86	

ชื่อผู้ปฏิบัติงาน: *ศศก* เลขที่ติดต่อประสานงาน: 022222222 วันที่มีการรับข้อมูล: 06/07/2565
 วันที่มีการบันทึกข้อมูลล่าสุด: 08/07/2565 13:53:24

ยืนยันและส่งข้อมูลให้อำเภอ
กลับไป

ท่านสามารถกดปุ่ม ยืนยันและส่งข้อมูลให้อำเภอ ได้ในส่วนที่ 3

เมื่อ อปท. กดยืนยันและส่งข้อมูลให้อำเภอแล้ว หน้าจอจะเปลี่ยนเป็นปุ่ม ยกเลิกการยืนยันข้อมูลของอปท. ดังภาพ

ระบบจัดการขยะ: **ขยะเปียก** WST008

ค้นหาขยะเปียก

จังหวัด: *กาญจนบุรี* อำเภอ: *ดำเนินสะดวก*
 อปท.: *องค์.ดำเนินสะดวก*
 งบประมาณ: *แสดงทั้งหมด* เดือน: *แสดงทั้งหมด*

ค้นหา
แสดงทั้งหมด
ซ่อนพื้นที่ปิด
เพิ่มข้อมูล

ลำดับ	จังหวัด	อำเภอ	อปท.	ปี	เดือน	สถานะการยืนยันของ อปท.
1	กาญจนบุรี	ดำเนินสะดวก	องค์.ดำเนินสะดวก	2565	กรกฎาคม	อปท. ยืนยันข้อมูลแล้ว

ยกเลิกการยืนยันข้อมูลของอปท.

หน้า: 10 รายการ 1 ถึง 1 จาก 1

ระบบสารสนเทศด้านการจัดการขยะมูลฝอยขององค์กรปกครองส่วนท้องถิ่น

2.6 กรณีที่ทางอำเภอและสจ.กดยืนยันข้อมูลของท่านแล้ว ทางอปท.จะไม่สามารถแก้ไขข้อมูลได้

ระบบจัดการขยะ > ขยะเปียก WST008

ค้นหาขยะเปียก

จังหวัด: กาญจนบุรี อำเภอ: ตำบลมะขามเตี้ย

อปท.: อบต.ตำบลมะขามเตี้ย

ปีงบประมาณ: แสดงทั้งหมด เดือน: แสดงทั้งหมด

ค้นหา แสดงทั้งหมด เริ่มค้นหาใหม่ เพิ่มข้อมูล

ลำดับ	จังหวัด	อำเภอ	อปท.	ปี	เดือน	สถานะการยืนยันของ อปท.	
1	กาญจนบุรี	ตำบลมะขามเตี้ย	อบต.ตำบลมะขามเตี้ย	2565	กรกฎาคม	อำเภอยืนยันข้อมูลแล้ว	ยกเลิกการยืนยันข้อมูล

หน้าละ 10 รายการ 1 ถึง 1 จาก 1

เมื่อท่านกดปุ่มยกเลิกการยืนยันข้อมูล ระบบจะแจ้งเตือนให้ท่านติดต่ออำเภอก่อนเพื่อให้ทางสจ. และ สจ. ยกเลิกการยืนยันข้อมูลขยะเปียก (หน้าที่ 70) ในปีงบประมาณและเดือนที่ต้องการแก้ไข

ค้นหาขยะเปียก

จังหวัด: กาญจนบุรี อำเภอ: ตำบลมะขามเตี้ย

อปท.: อบต.ตำบลมะขามเตี้ย

ปีงบประมาณ: แสดงทั้งหมด เดือน: แสดงทั้งหมด

ค้นหา แสดงทั้งหมด เริ่มค้นหาใหม่ เพิ่มข้อมูล

!

ติดต่ออำเภอและสจ.เพื่อขอแก้ไขข้อมูล

ตกลง

ลำดับ	จังหวัด	อำเภอ	อปท.	ปี	เดือน	สถานะการยืนยันของ อปท.	
1	กาญจนบุรี	ตำบลมะขามเตี้ย	อบต.ตำบลมะขามเตี้ย	2565	กรกฎาคม	อำเภอยืนยันข้อมูลแล้ว	ยกเลิกการยืนยันข้อมูล

หน้าละ 10 รายการ 1 ถึง 1 จาก 1



ระบบสารสนเทศด้านการจัดการขยะมูลฝอยขององค์กรปกครองส่วนท้องถิ่น

โดย สดอ.และ สดจ. สามารถดูรายละเอียดในหน้ากรอกของอปท.ได้ แต่ไม่สามารถกดเพิ่มข้อมูล หรือแก้ไขข้อมูล
ให้ได้

The screenshot shows the 'DLA WASTE' system interface. The top navigation bar is green with the text 'ระบบบริหารจัดการขยะ' (Waste Management System) and 'กดสอบ อำเภอ' (Test Area). The main content area is titled 'ระบบจัดการขยะ ๑ ขยะเปียก' (Waste Management System 1 Wet Waste) and includes a search bar 'ค้นหาขยะเปียก' (Search Wet Waste). Below the search bar are several filter dropdown menus: 'จังหวัด' (Province) set to 'กาญจนบุรี' (Kanchanaburi), 'อำเภอ' (District) set to 'ด่านมะขามเตี้ย' (Dan Makham Thiao), 'อปท.' (Local Administration) set to 'แสดงทั้งหมด' (Show All), and 'เดือน' (Month) set to 'แสดงทั้งหมด' (Show All). There are buttons for 'ค้นหา' (Search), 'แสดงทั้งหมด' (Show All), and 'เริ่มค้นหาใหม่' (Start New Search). Below the filters is a table with the following data:

ลำดับ	จังหวัด	อำเภอ	อปท.	ปี	เดือน	สถานะการยืนยันของ อปท.	
1	กาญจนบุรี	ด่านมะขามเตี้ย	อบต.ด่านมะขามเตี้ย	2565	กรกฎาคม	อำเภอยืนยันข้อมูลแล้ว	🔍
2	กาญจนบุรี	ด่านมะขามเตี้ย	เทศบาลตำบลด่านมะขามเตี้ย	2565	มิถุนายน	รอยืนยันจาก อปท.	🔍

At the bottom of the table, there is a pagination control showing 'หน้าละ 10 รายการ' (10 items per page) and '1 ถึง 2 จาก 2' (1 to 2 of 2).



ระบบสารสนเทศด้านการจัดการขยะมูลฝอยขององค์กรปกครองส่วนท้องถิ่น

การติดตามสถานะการอัปโหลดไฟล์ขยะเปียกของอปท. ในหน้าจอของท้องถิ่นอำเภอและท้องถิ่นจังหวัด

DLA WASTE ระบบจัดการขยะ: ขยะเปียก WST008

ค้นหาขยะเปียก

จังหวัด: ชัยภูมิ อำเภอ: เมืองชัยภูมิ

อปท.: แสดงทั้งหมด

ปีงบประมาณ: 2565 เดือน: กรกฎาคม

วันที่อัปโหลดข้อมูลการดำเนินการขยะเปียกสำเร็จ ตั้งแต่วันที่: ถึงวันที่:

ค้นหา แสดงทั้งหมด เริ่มค้นหาใหม่ ออกรายงานสถานะการอัปโหลด

ลำดับ	จังหวัด	อำเภอ	อปท.	ปี	เดือน	วันที่อัปโหลดข้อมูลการดำเนินการขยะเปียกสำเร็จ	สถานะการยืนยันของ อปท.
1	ชัยภูมิ	เมืองชัยภูมิ	เทศบาลเมืองชัยภูมิ	2565	กรกฎาคม	26/12/2565	รอยืนยันจาก อปท.

ท่านสามารถตรวจสอบวันที่อปท. อัปโหลดไฟล์สำเร็จได้จากเมนูดังกล่าว

โดยท่านจะสามารถออกรายงานงานได้โดยการเลือกชื่อ อปท. เป็นแสดงทั้งหมด (ตามภาพ)

1.1 เลือกปีงบประมาณและเดือนที่ต้องการ

DLA WASTE ระบบจัดการขยะ: ขยะเปียก WST008

ค้นหาขยะเปียก

จังหวัด: ชัยภูมิ อำเภอ: เมืองชัยภูมิ

อปท.: แสดงทั้งหมด

ปีงบประมาณ: 2565 เดือน: กรกฎาคม

วันที่อัปโหลดข้อมูลการดำเนินการขยะเปียกสำเร็จ ตั้งแต่วันที่: ถึงวันที่:

ค้นหา แสดงทั้งหมด เริ่มค้นหาใหม่ ออกรายงานสถานะการอัปโหลด

ลำดับ	จังหวัด	อำเภอ	อปท.	ปี	เดือน	วันที่อัปโหลดข้อมูลการดำเนินการขยะเปียกสำเร็จ	สถานะการยืนยันของ อปท.
1	ชัยภูมิ	เมืองชัยภูมิ	เทศบาลเมืองชัยภูมิ	2565	กรกฎาคม	26/12/2565	รอยืนยันจาก อปท.
2	ชัยภูมิ	เมืองชัยภูมิ	อบต. โนนสำราญ	2565	กรกฎาคม		อำเภอยืนยันข้อมูลแล้ว
3	ชัยภูมิ	เมืองชัยภูมิ	อบต. รบมเมือง	2565	กรกฎาคม		อำเภอยืนยันข้อมูลแล้ว



ระบบสารสนเทศด้านการจัดการขยะมูลฝอยขององค์กรปกครองส่วนท้องถิ่น

จากนั้นจึงกดปุ่ม

ออกรายงานสถานะการอัปโหลด

จะได้รายงานดังนี้

จังหวัด	อำเภอ	อปท.	พิพดศักราช	ปีงบประมาณ	เดือน	วันที่อัปโหลดข้อมูลการดำเนินงานขยะเปียกสำเร็จ	วันที่มีการบันทึกล่าสุด
ชัยภูมิ	เมืองชัยภูมิ	อบต.กุดคึม		2565	2565	กรกฎาคม	23/12/2565 10:11:54
ชัยภูมิ	เมืองชัยภูมิ	เทศบาลตำบลโคกสูง		2565	2565	กรกฎาคม	23/12/2565 10:11:54
ชัยภูมิ	เมืองชัยภูมิ	อบจ.ชัยภูมิ		2565	2565	กรกฎาคม	23/12/2565 10:11:54
ชัยภูมิ	เมืองชัยภูมิ	เทศบาลเมืองชัยภูมิ		2565	2565	กรกฎาคม	26/12/2565 09:26:24
ชัยภูมิ	เมืองชัยภูมิ	เทศบาลตำบลเขื่อง		2565	2565	กรกฎาคม	23/12/2565 10:11:54
ชัยภูมิ	เมืองชัยภูมิ	อบต.วังสีทอง		2565	2565	กรกฎาคม	23/12/2565 10:11:54
ชัยภูมิ	เมืองชัยภูมิ	อบต.พาคันโนง		2565	2565	กรกฎาคม	23/12/2565 10:11:54
ชัยภูมิ	เมืองชัยภูมิ	อบต.นาฝาย		2565	2565	กรกฎาคม	23/12/2565 10:11:54
ชัยภูมิ	เมืองชัยภูมิ	อบต.นาเลียว		2565	2565	กรกฎาคม	23/12/2565 10:11:54
ชัยภูมิ	เมืองชัยภูมิ	อบต.โนนสำราญ		2565	2565	กรกฎาคม	23/12/2565 10:11:54
ชัยภูมิ	เมืองชัยภูมิ	อบต.บ้านค่าย		2565	2565	กรกฎาคม	23/12/2565 10:11:54
ชัยภูมิ	เมืองชัยภูมิ	เทศบาลตำบลบ้านค่ายหมื่นน		2565	2565	กรกฎาคม	23/12/2565 10:11:54
ชัยภูมิ	เมืองชัยภูมิ	อบต.บ้านลำ		2565	2565	กรกฎาคม	23/12/2565 10:11:54
ชัยภูมิ	เมืองชัยภูมิ	อบต.บึงคล้า		2565	2565	กรกฎาคม	23/12/2565 10:11:54
ชัยภูมิ	เมืองชัยภูมิ	อบต.โพนทอง		2565	2565	กรกฎาคม	23/12/2565 10:11:54
ชัยภูมิ	เมืองชัยภูมิ	อบต.หนองเมือง		2565	2565	กรกฎาคม	23/12/2565 10:11:54
ชัยภูมิ	เมืองชัยภูมิ	อบต.ลาดใหญ่		2565	2565	กรกฎาคม	23/12/2565 10:11:54
ชัยภูมิ	เมืองชัยภูมิ	เทศบาลตำบลลาดใหญ่		2565	2565	กรกฎาคม	23/12/2565 10:11:54
ชัยภูมิ	เมืองชัยภูมิ	อบต.หนองนาแซง		2565	2565	กรกฎาคม	23/12/2565 10:11:54
ชัยภูมิ	เมืองชัยภูมิ	อบต.หนองไผ่		2565	2565	กรกฎาคม	23/12/2565 10:11:54
ชัยภูมิ	เมืองชัยภูมิ	อบต.ห้วยต้อน		2565	2565	กรกฎาคม	23/12/2565 10:11:54
ชัยภูมิ	เมืองชัยภูมิ	อบต.ห้วยบง		2565	2565	กรกฎาคม	23/12/2565 10:11:54

หมายเหตุ : กรณีช่องว่างหมายถึง อปท. ยังอัปโหลดไฟล์เข้าระบบไม่สำเร็จ

วันที่ที่ปรากฏในรายงานถือเป็นวันที่ล่าสุดที่ อปท. ได้อัปโหลดข้อมูลเข้าสู่ระบบได้สำเร็จ



ระบบสารสนเทศด้านการจัดการขยะมูลฝอยขององค์กรปกครองส่วนท้องถิ่น

1.2 กรณีเลือกปีงบประมาณ เดือน และช่วงวันที่มีการอัปเดตข้อมูลการดำเนินการขยะเปียกสำเร็จ

The screenshot shows the 'DLA WASTE' system interface. The search filters are set as follows:

- จังหวัด: ชัยภูมิ
- อำเภอ: แสดงทั้งหมด
- อปท.: แสดงทั้งหมด
- ปีงบประมาณ: 2565
- เดือน: กรกฎาคม
- วันที่อัปเดตข้อมูลการดำเนินการขยะเปียกสำเร็จ ตั้งแต่วันที่: 15/12/2565
- ถึงวันที่: 26/12/2565

Buttons below the filters include: ค้นหา, แสดงทั้งหมด, เริ่มค้นหาใหม่, ออกรายงานสถานะการอัปเดต, and เพิ่มข้อมูล.

ลำดับ	จังหวัด	อำเภอ	อปท.	ปี	เดือน	วันที่อัปเดตข้อมูลการดำเนินการขยะเปียกสำเร็จ	สถานะการยืนยันของ อปท.
1	ชัยภูมิ	เมืองชัยภูมิ	เทศบาลเมืองชัยภูมิ	2565	กรกฎาคม	26/12/2565	รอยืนยันจาก อปท.

Page 1 of 1, 10 records per page.

ระบบจะแสดงผลเฉพาะอปท.ที่มีการอัปเดตข้อมูลสำเร็จแล้วในช่วงวันที่ท่านได้เลือกไว้เท่านั้น

ดังนั้นเมื่อกดปุ่ม **ออกรายงานสถานะการอัปเดต**

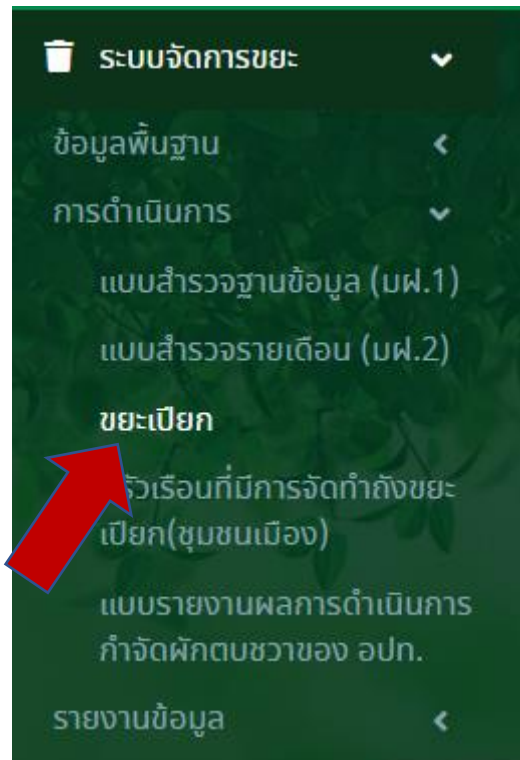
จะได้รายงานดังนี้

	A	B	C	D	E	F	G	H
	จังหวัด	อำเภอ	อปท.	ปีพุทธศักราช	ปีงบประมาณ	เดือน	วันที่อัปเดตข้อมูลการดำเนินการขยะเปียกสำเร็จ	วันที่มีการบันทึกล่าสุด
1								
2	ชัยภูมิ	เมืองชัยภูมิ	เทศบาลเมืองชัยภูมิ		2565	กรกฎาคม	26/12/2565	28/12/2565 09:26:24
3								
4								
5								



ขยะเปียก(ชุมชนเมือง)

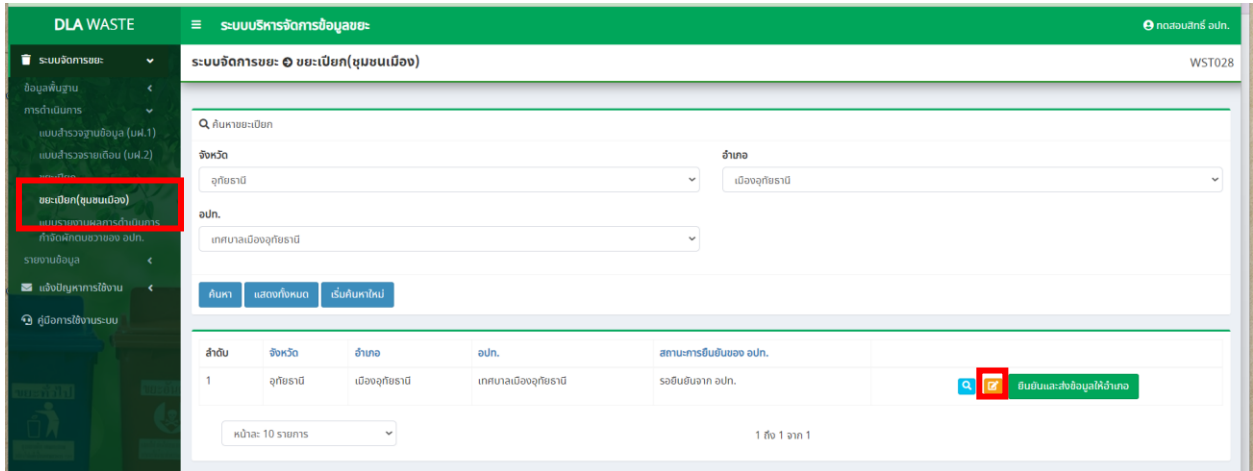
ในกรณีที่ต้องการอัปเดตข้อมูลการจัดทำถังขยะเปียกเพิ่มเติม ท่านสามารถดปุ่มแก้ไขเพื่ออัปเดตรายละเอียดคร่าวเรือนได้ โดยเมื่อมีการอัปเดตและบันทึกข้อมูลแล้วไฟล์นั้นจะถือเป็นข้อมูลหลักในการดำเนินการจัดทำถังขยะเปียก(ชุมชนเมือง)





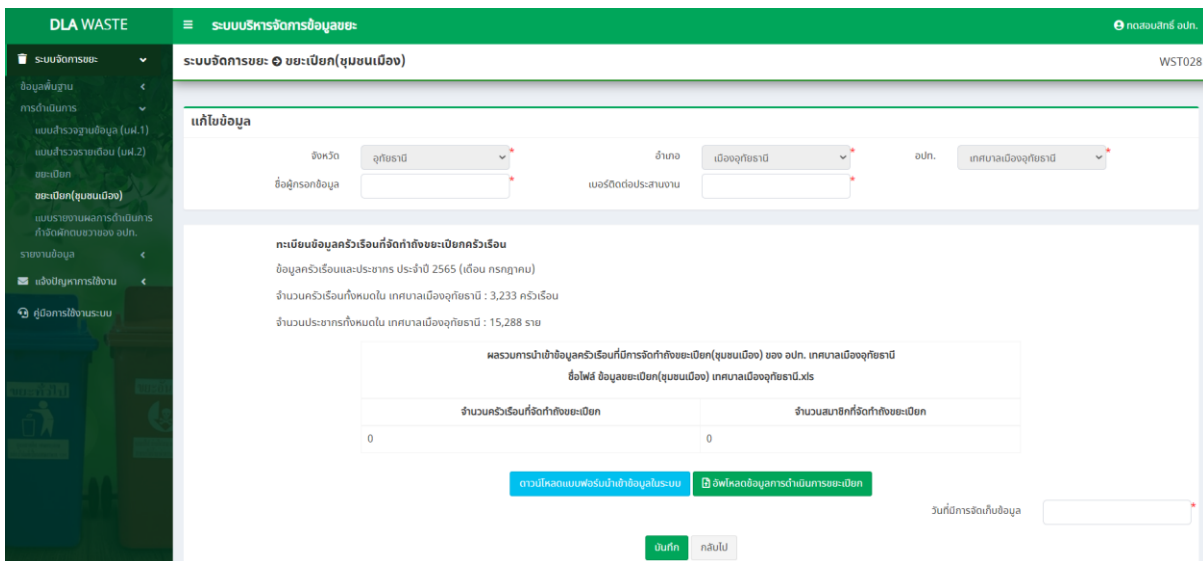
ระบบสารสนเทศด้านการจัดการขยะมูลฝอยขององค์กรปกครองส่วนท้องถิ่น

ท่านสามารถแก้ไขข้อมูลเพื่อแก้ไขข้อมูลให้เป็นปัจจุบันได้ โดยเมื่อท่านกดบันทึกข้อมูลนั้นจะถือเป็นข้อมูลเดียวที่ทางระบบจัดเก็บไว้



- หมายเหตุ :
1. อปท. จะไม่สามารถแก้ไขข้อมูลได้ หากอปท. อำเภอรอบหรือจังหวัด กดปุ่มยืนยันข้อมูลแล้ว
 2. การอัปเดตไฟล์แล้วกดบันทึก ข้อมูลที่ถูกบันทึกจะแทนที่ไฟล์เดิมที่มีอยู่และไม่สามารถกู้คืนไฟล์เก่าที่เคยอัปเดตไปก่อนหน้านี้ได้
 3. กรณีที่ท่านต้องการให้ข้อมูลดังกล่าวเป็น 0 ท่านสามารถยืนยันข้อมูลได้เลย

เมื่อเลือกกดปุ่มแก้ไขแล้วนั้นจะปรากฏหน้าจอดังนี้





ระบบสารสนเทศด้านการจัดการขยะมูลฝอยขององค์กรปกครองส่วนท้องถิ่น

ด้านการอัปโหลดรายละเอียดครัวเรือนที่มีการดำเนินการจัดทำถังขยะเปียกลดโลกร้อนกรณีครัวเรือนในชุมชนเมืองหรือไม่มีพื้นที่ดำเนินการ

The screenshot shows the 'DLA WASTE' system interface. The main header is green with the text 'ระบบบริหารจัดการข้อมูลขยะ' and 'กรมส่งเสริมการปกครองส่วนท้องถิ่น'. The left sidebar contains navigation options like 'ระบบจัดการขยะ', 'ข้อมูลพื้นฐาน', 'การดำเนินการ', etc. The main content area is titled 'ระบบจัดการขยะ: ขยะเปียก(ชุมชนเมือง)' and 'แก้ไขข้อมูล'. It contains several dropdown menus for 'จังหวัด' (จังหวัด), 'อำเภอ' (อำเภอ), and 'อปท.' (อปท.), and input fields for 'ชื่อผู้กรอกข้อมูล' and 'เบอร์ติดต่อประสานงาน'. Below this is a section for 'ทะเบียนข้อมูลครัวเรือนที่จัดทำถังขยะเปียกครัวเรือน' with summary statistics and a table for 'จำนวนครัวเรือนที่จัดทำถังขยะเปียก'.

1. [ดาวน์โหลดแบบฟอร์มนำเข้าข้อมูลในระบบ](#)

ให้อปท.กดปุ่ม "ดาวน์โหลดแบบฟอร์มนำเข้าข้อมูลในระบบ" เพื่อดาวน์โหลดไฟล์ต้นแบบเพื่อนำไปกรอกข้อมูลรายละเอียดจำนวนครัวเรือนที่มีการจัดทำถังขยะเปียกลดโลกร้อน โดยเมื่อดาวน์โหลดแล้ว ไฟล์ที่ได้ไปจะเป็นประเภท .xls

ขอให้อปท.ยึดแบบฟอร์มตามที่ดาวน์โหลดจากระบบเท่านั้นในการกรอกข้อมูล

เมื่อท่านดาวน์โหลดไฟล์จากเว็บไปแล้วให้ท่านปิดหน้าจอขยะเปียก แล้วไปกรอกข้อมูลภายนอกเว็บไซต์

โดยรายละเอียดที่ให้ใส่ข้อมูลจะประกอบไปด้วย

1. หมู่ที่ (กรณีไม่มีหมู่ที่ให้ใส่ 0) ข้อมูลที่กรอกต้องเป็นตัวเลขจำนวนเต็มไม่เกิน 2 หลัก
2. บ้านเลขที่ ท่านสามารถใส่ตัวอักษรร่วมได้ (เช่น 2/56 ตำบล กก)
3. สมาชิก(คน) (ข้อมูลที่กรอกต้องเป็นตัวเลขจำนวนเต็มไม่เกิน 1 - 499 คน)

ขอให้ อปท. ตรวจสอบว่าจำนวนคนภายในบ้านที่กรอกเกินกว่าสิบท่านหรือไม่ หากเกินขอให้ระบุเหตุผลในช่องหมายเหตุเพิ่มเติมเนื่องจากการกรอกข้อมูลดังกล่าวให้ใส่เพียงจำนวนสมาชิกที่อาศัยอยู่ในบ้านเท่านั้น

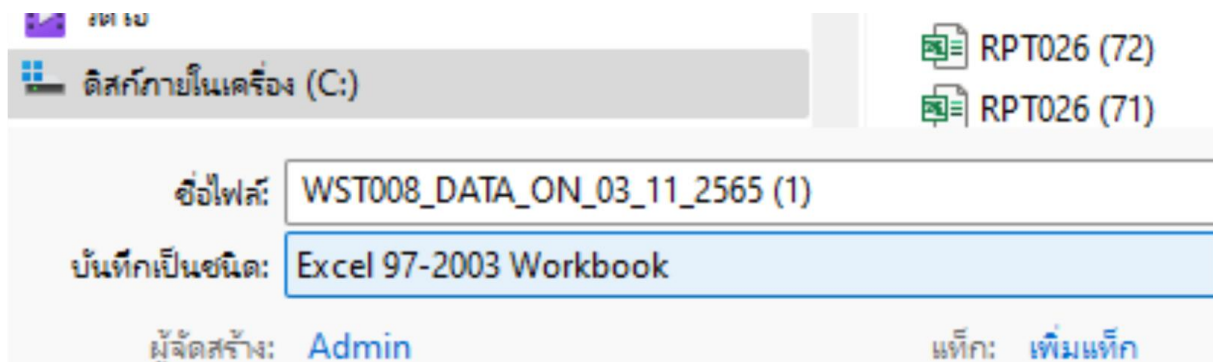
4. หมายเหตุ



ระบบสารสนเทศด้านการจัดการขยะมูลฝอยขององค์กรปกครองส่วนท้องถิ่น

อปท.สามารถเพิ่มแถว(row)เพื่อใส่รายละเอียดครัวเรือนและจำนวนประชากรที่จัดทำถังขยะเปียกได้ในไฟล์ที่ให้ไป

เมื่อ อปท. แก้ไขข้อมูลภายในไฟล์ดังกล่าวเสร็จสิ้นแล้วให้ท่านกดบันทึก หรือ save เท่านั้นเพื่อไม่ให้ประเภทของไฟล์เปลี่ยนแปลง เนื่องจากการอัปโหลดข้อมูลใส่เข้าระบบไฟล์ที่นำเข้าจะต้องเป็นชนิด .xls ตามไฟล์ต้นฉบับที่ดาวน์โหลดไปเท่านั้น (รูปภาพตัวอย่างชนิดของไฟล์)





2. อัปโหลดข้อมูลการดำเนินการขยะเปียก

เมื่ออปท. บันทึกข้อมูลในไฟล์ที่ดาวน์โหลดจากระบบ เสร็จแล้วให้กดปุ่ม “อัปโหลดข้อมูลการดำเนินการขยะเปียก” แล้วเลือกไฟล์ เพื่ออัปโหลดไฟล์ที่เพิ่มเติมข้อมูลเรียบร้อยแล้วเข้าในระบบ โดยไฟล์ที่นำเข้าจะต้องเป็นชนิด .xls ตามรูปแบบที่ให้ดาวน์โหลดไป

ขอให้ท่านตรวจสอบข้อมูลก่อนอัปโหลดว่าข้อมูลถูกต้องครบถ้วนตามที่ต้องการหรือไม่

ท่านจะไม่สามารถอัปโหลดข้อมูลได้หากข้อมูล(ไฟล์)ที่มีลักษณะดังนี้

1. มีการเพิ่มหรือลบช่องคอลัมน์ จากไฟล์ต้นฉบับ
2. ใส่ข้อมูลหมู่ที่และบ้านเลขที่ซ้ำกัน
3. ไม่กรอกข้อมูลในช่องหมู่ที่ บ้านเลขที่ และจำนวนสมาชิกให้ครบใน 1 แถว

หมายเหตุ : กรณีอัปโหลดข้อมูลแล้วระบบแจ้งเตือนว่า “ระบบผิดพลาดกรุณาติดต่อเจ้าหน้าที่ดูแลระบบ”

ขอให้ท่านกดปุ่มตรวจสอบข้อมูลก่อนเพื่อให้ระบบช่วยตรวจสอบไฟล์ที่นำเข้าข้อมูล

3. ตรวจสอบข้อมูล

ให้อปท.กดปุ่มตรวจสอบข้อมูลเพื่อให้ระบบประมวลผลในการแสดงข้อมูลและตรวจสอบว่าข้อมูลที่ท่านนำเข้านั้นถูกต้องหรือไม่ในเบื้องต้น หากตรวจสอบแล้วระบบแจ้งว่ายังมีข้อมูลที่ไม่ถูกต้องหรือแจ้งว่าให้ติดต่อเจ้าหน้าที่ขอให้ท่านตรวจสอบไฟล์ก่อนว่าถูกต้องตามรูปแบบและข้อกำหนดหรือไม่เนื่องจากระบบจะดึงข้อความดังกล่าวในกรณีที่ไฟล์ยังไม่ถูกต้อง ขอให้ท่านแก้ไขไฟล์ดังกล่าวแล้วเริ่มดำเนินการจากการอัปโหลดใหม่อีกครั้ง

4. วันที่มีการจัดเก็บข้อมูล

เลือกวันที่มีการจัดเก็บข้อมูลของท่าน

5. บันทึก เมื่อข้อมูลถูกต้องแล้วให้กดปุ่มบันทึกทุกครั้ง เพื่อให้ระบบมีการบันทึกข้อมูลที่ท่านนำเข้า หากท่านต้องการแก้ไขข้อมูล ในเดือนนั้น ๆ ให้ท่านดาวน์โหลดไฟล์เพื่อนำไปแก้ไขและอัปโหลดลดขึ้นมาใหม่ โดยระบบจะยึดไฟล์จากที่มีการบันทึกสำเร็จแล้วเท่านั้น



ช่องการแสดงผลข้อมูล

ผลรวมการนำเข้าข้อมูลครัวเรือนที่มีการจัดทำถังขยะเปียก(ชุมชนเมือง) ของ อปท. เทศบาลเมืองจุกยธานี	
ชื่อไฟล์ ข้อมูลขยะเปียก(ชุมชนเมือง) เทศบาลเมืองจุกยธานี.xls	
จำนวนครัวเรือนที่จัดทำถังขยะเปียก(ครัวเรือน)	จำนวนสมาชิกที่จัดทำถังขยะเปียก(ราย)
0	0

ช่องการแสดงผลดังกล่าว จะแสดงผลตัวเลข ตามไฟล์ที่มีการอัปโหลดขึ้นไปเพื่อแสดงเป็นผลรวมของข้อมูลที่ทางอปท.มีการนำเข้าข้อมูล

หมายเหตุ : ข้อมูลที่อัปโหลดจะถูกบันทึกลงระบบตามข้อมูลในช่องการแสดงผลข้อมูลก็ต่อเมื่ออปท.กดปุ่มบันทึกแล้วเท่านั้น

- กรณีหากกดอัปโหลดแบบยังไม่กดบันทึก แล้วกดดาวน์โหลดอีกครั้ง ข้อมูลที่ได้ต้องเป็นข้อมูลที่บันทึกอยู่จริงๆ (ข้อมูลล่าสุดที่กดบันทึกไว้ก่อนหน้า)



ตัวอย่างการกรอกข้อมูลก่อนอัปโหลด

วิธีการกรอกข้อมูลในไฟล์ excel

ตัวอย่างการกรอกข้อมูลที่ต้องการ

	A	B	C	D	E
1	ครัวเรือนที่มีการจัดทำถังขยะเปียก(ชุมชนเมือง)				
2	ลำดับที่	หมู่ที่	บ้านเลขที่	จำนวนสมาชิก	หมายเหตุ
3	1		1 2		5
4	2		1 4 ตำบล ก		2
5	3		1 4 ตำบล ข		12 บ้านหลังใหญ่อยู่ร่วมกันหลายคน
6					
7					

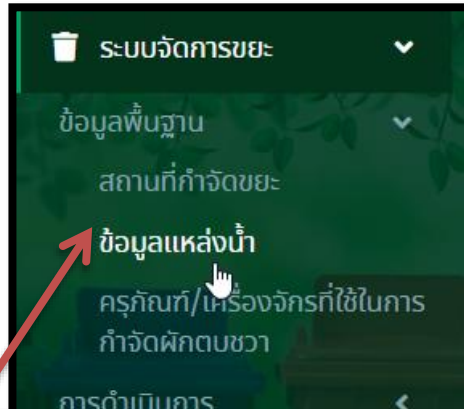
หมายเหตุ : กรณีระบบแจ้งเตือนความผิดพลาดในแถวต่างๆ ขอให้ท่านดูเลขในช่องสีแถวเพื่อตรวจสอบความถูกต้องของข้อมูล (หน้า 154)

แบบสำรวจแหล่งน้ำที่มีผักตบชวาใน อปท.

1. ข้อมูลแหล่งน้ำ คือ ข้อมูลพื้นฐานของประเภทแหล่งน้ำต่างๆที่ทางอปท.เป็นผู้รับผิดชอบ

1.1 เลือกเมนู “ระบบกำจัดขยะ” -> “ข้อมูลพื้นฐาน” -> “ข้อมูลแหล่งน้ำ”

ระบบจะแสดงหน้าจอค้นหาข้อมูล ดังภาพ



ระบบจัดการขยะ: ข้อมูลแหล่งน้ำ MST014

ค้นหา

จังหวัด:

อำเภอ:

อปท.:

ประเภทแหล่งน้ำ:

ชื่อแหล่งน้ำ:

การจัดตั้ง:

ปีที่จัดตั้ง:

ลำดับ	จังหวัด	อำเภอ	อปท.	ชื่อ	ประเภทแหล่งน้ำ	การจัดตั้ง	ปีที่จัดตั้ง	
91	ระยอง	ปลวกแดง	หนองไร่	คลองบ้านเขาคลองของ				<input type="button" value="ค้นหา"/> <input type="button" value="แก้ไข"/>
92	ระยอง	บ้านค่าย	หนองตะพาน	คลองหนองสำดวน				<input type="button" value="ค้นหา"/> <input type="button" value="แก้ไข"/>
93	ระยอง	บ้านค่าย	บ้านค่ายพัฒนา	คลองยายเพ็ช 1				<input type="button" value="ค้นหา"/> <input type="button" value="แก้ไข"/>
94	ระยอง	บ้านค่าย	บ้านค่ายพัฒนา	คลองตาเอี้ยง				<input type="button" value="ค้นหา"/> <input type="button" value="แก้ไข"/>
95	ระยอง	บ้านค่าย	บ้านค่ายพัฒนา	คลองยายเพ็ช 5				<input type="button" value="ค้นหา"/> <input type="button" value="แก้ไข"/>
96	ระยอง	เมืองระยอง	มาตยาพฤ	คลองขากกลาง				<input type="button" value="ค้นหา"/> <input type="button" value="แก้ไข"/>
97	ระยอง	แกลง	ทุ่งควายกิน	สระน้ำ ทุ่งควายกิน ม.3				<input type="button" value="ค้นหา"/> <input type="button" value="แก้ไข"/>
98	ระยอง	บ้านค่าย	หนองบัว	คลองขอนลาย (ช่วงที่ 1) ม.11				<input type="button" value="ค้นหา"/> <input type="button" value="แก้ไข"/>
99	ระยอง	บ้านค่าย	หนองบัว	คลองมาบหวายไสม หมู่ที่ 8				<input type="button" value="ค้นหา"/> <input type="button" value="แก้ไข"/>
100	ระยอง	บ้านค่าย	หนองบัว	คลองเหลาจุ หมู่ที่ 3				<input type="button" value="ค้นหา"/> <input type="button" value="แก้ไข"/>

หน้าละ 10 รายการ หน้า: 10 หน้า 2: 91 ถึง 100 จาก 212



ระบบสารสนเทศด้านการจัดการขยะมูลฝอยขององค์กรปกครองส่วนท้องถิ่น

ระบบจะแสดงหน้าจอ -> ทำการเพิ่มข้อมูล -> จากนั้นกดปุ่ม “บันทึก” หรือหากต้องการแก้ไขข้อมูลให้กดปุ่ม **แก้ไขข้อมูล** ระบบจะแสดงหน้าจอ -> แก้ไขข้อมูล -> จากนั้นกดปุ่ม “บันทึก”

ระบบจัดการขยะ: ข้อมูลแหล่งน้ำ MST014


เพิ่มข้อมูล

จังหวัด	เลือกจังหวัด *	อำเภอ	เลือกอำเภอ *
อปท.	เลือก อปท. *	ประเภทแหล่งน้ำ	เลือกประเภทแหล่งน้ำ *
ชื่อแหล่งน้ำ	ชื่อแหล่งน้ำ *		
ขนาด (ไร่)	ขนาด *	ปริมาณฝักตบชวา (ตัน)	ปริมาณฝักตบชวา *
การจัดตั้ง	เลือกประเภทการจัดตั้ง *	ปีที่จัดตั้ง	ปีที่จัดตั้ง *
พิกัด	ละติจูด	ลองจิจูด	บันทึก

บันทึก **กลับไป**

1.3 สำหรับช่องกรอกข้อมูลที่มีเครื่องหมาย * นั้น เป็นช่องที่ผู้ใช้งานจำเป็นต้องกรอกข้อมูล หากผู้ใช้งานไม่กรอกข้อมูล ระบบจะไม่สามารถทำการบันทึกข้อมูลเข้าสู่ฐานข้อมูลได้ โดยมีรายละเอียด ดังนี้

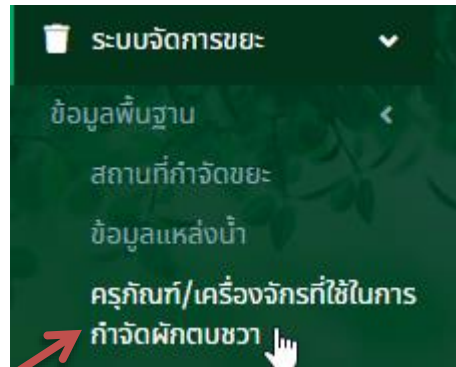
- จังหวัด ระบบจะกำหนดให้ตามจังหวัดที่ผู้ใช้งานได้ถูกกำหนดสิทธิ์เอาไว้
- อำเภอ
- อปท.
- ประเภทแหล่งน้ำ
- ขนาด(ไร่)
- ปริมาณฝักตบชวา(ตัน)
- ประเภทการจัดตั้ง
- ปีที่จัดตั้ง

4.4 ในส่วนของ “พิกัดแผนที่” ให้ผู้ใช้งานระบุพิกัดของสถานที่ดำเนินการ โดยผู้ใช้งานสามารถเลือกตำแหน่งในแผนที่ได้ โดยกดที่ปุ่ม  จากนั้นระบบจะแสดงภาพแผนที่ให้ผู้ใช้งานเลือกตำแหน่งสถานที่ดำเนินการบนแผนที่ และระบบจะระบุตัวเลขพิกัดให้โดยอัตโนมัติ

2. ครุภัณฑ์/เครื่องจักรที่ใช้ในการกำจัดผักตบชวา

2.1 เลือกเมนู “ระบบกำจัดขยะ” -> “ข้อมูลพื้นฐาน” -> “ครุภัณฑ์/เครื่องจักรที่ใช้ในการกำจัดผักตบชวา”

ระบบจะแสดงหน้าจอค้นหาข้อมูล ดังภาพ



ระบบจัดการขยะ > ครุภัณฑ์/เครื่องจักรที่ใช้ในการกำจัดผักตบชวา

MST013

ค้นหาเครื่องที่ใช้ในการเก็บผักตบชวา

จังหวัด: เชียงใหม่ อำเภอ: เมืองเชียงใหม่

อปท.: แสดงทั้งหมด ประเภท: แสดงทั้งหมด

ประเภทงบประมาณ: แสดงทั้งหมด ปีงบประมาณที่จัดass:


เลขครุภัณฑ์: รหัส:


รุ่น:

ค้นหา แสดงทั้งหมด เริ่มค้นหาใหม่ เพิ่มข้อมูล

ลำดับ	จังหวัด	อำเภอ	อปท.	ประเภท	ประเภทงบประมาณ	ปีงบประมาณที่จัดass	เลขครุภัณฑ์	รหัส	รุ่น	
1	เชียงใหม่	เมืองเชียงใหม่	หนองหอย	งบกกลาง		2564			17FOOT13HORSE	🔍 ✎
2	เชียงใหม่	เมืองเชียงใหม่	ป่าแดด	งบกกลาง		2564			17FOOT13HORSE	🔍 ✎
3	เชียงใหม่	เมืองเชียงใหม่	หนองป่าครั่ง	งบกกลาง		2563			17FOOT13HORSE	🔍 ✎
4	เชียงใหม่	เมืองเชียงใหม่	สันตี่เสือ	งบกกลาง		2564			17FOOT13HORSE	🔍 ✎
5	เชียงใหม่	เมืองเชียงใหม่	หนองป่าครั่ง	งบกกลาง		2564			17FOOT13HORSE	🔍 ✎
6	เชียงใหม่	เมืองเชียงใหม่	สุเทพ	งบกกลาง		2564			17FOOT13HORSE	🔍 ✎

หน้า: 10 รายการ 1 ถึง 6 จาก 6

2.2 ในกรณีที่ท่านตรวจสอบข้อมูลแล้วต้องการเพิ่มชื่อแหล่งน้ำเพิ่มเติมให้กดปุ่ม  ระบบจะแสดงหน้าจอ -> เพิ่มข้อมูล -> จากนั้นกดปุ่ม “บันทึก”

2.3 ในกรณีที่ อปท. ยังไม่กรอกเลขครุภัณฑ์ หรือข้อมูลอื่น ๆ ต้องแก้ไขข้อมูลให้ครบถ้วนให้กดปุ่ม  ระบบจะแสดงหน้าจอ -> แก้ไขข้อมูล -> จากนั้นกดปุ่ม “บันทึก”



ระบบสารสนเทศด้านการจัดการขยะมูลฝอยขององค์กรปกครองส่วนท้องถิ่น

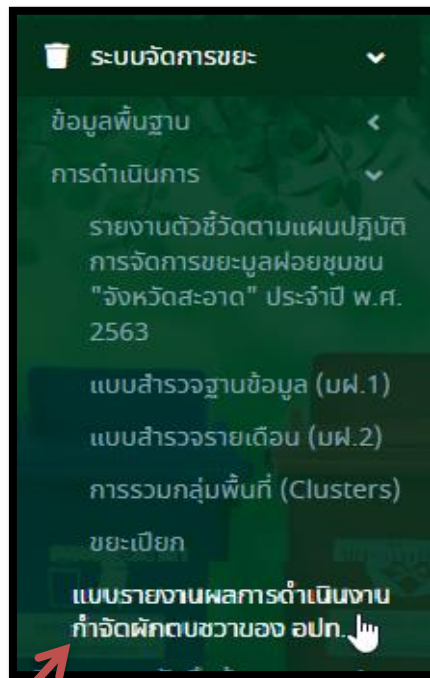
2.4 ช่องกรอกข้อมูลที่มีเครื่องหมาย * นั้น เป็นช่องที่ผู้ใช้งานจำเป็นต้องกรอกข้อมูล หากผู้ใช้งานไม่กรอกข้อมูล ระบบจะไม่สามารถทำการบันทึกข้อมูลเข้าสู่ฐานข้อมูลได้ โดยมีรายละเอียด ดังนี้

- จังหวัด (ระบบจะกำหนดให้ตามจังหวัดที่ผู้ใช้งานได้ถูกกำหนดสิทธิ์เอาไว้)
- อำเภอ
- อปท.
- ประเภทครุภัณฑ์ (รถแบ็คโฮดินตะขาบแขนยาว, รถแบ็คโฮดินตะขาบแขนสั้น, เรือแบ็คโฮแบบสะเทินน้ำ สะเทินบก, เรือขนพอนทูนสำหรับบรรทุกรถชุด, เรือท้องแบนไฟเบอร์กลาส, เรือลำเลียงผักตบชวา, รถลากจูงพร้อมรถถังพ่วง, รถเครน, สายพานลำเลียงผักตบชวา, รถเทรลเลอร์, โป๊ะลอยน้ำ, รถบรรทุก 10 ล้อ, รถบรรทุก 6 ล้อ, เครื่องสูบลดละเอียด, เครื่องย่อยผักตบชวา, ฟาร์มแทรกเตอร์, รถดักกล้วย)
- รุ่น
- ยี่ห้อ
- เลขครุภัณฑ์ (ในกรณีที่เป็นการแจ้งรถที่แจ้งจากบริษัทจ้างมาให้อปท. กรอกว่า “จ้างเหมา” หรือ -)
- อายุการใช้งาน
- แหล่งงบประมาณ
- ปีงบประมาณจัดสรร

ระบบสารสนเทศด้านการจัดการขยะมูลฝอยขององค์กรปกครองส่วนท้องถิ่น

3. แบบรายงานผลการดำเนินการกำจัดผักตบชวาของ อปท. คือ การระบบรายงานของอปท. โดยขอให้ดำเนินการกรอกรายละเอียดผลการดำเนินการกำจัดผักตบชวาในแต่ละเดือน

3.1 เลือกเมนู “ระบบกำจัดขยะ” -> “การดำเนินการ” -> “แบบรายงานผลการดำเนินงานกำจัดผักตบชวาของ อปท.” ระบบจะแสดงหน้าจอค้นหาข้อมูล ดังภาพ



ระบบจัดการขยะ: **แบบรายงานผลการดำเนินงานกำจัดผักตบชวาของ อปท.** WST020

ค้นหาข้อมูล

จังหวัด: อำเภอ:

อปท.:

ปีงบประมาณ: เดือน:

ลำดับ	ปีงบประมาณ	เดือน	จังหวัด	อำเภอ	อปท.	
1	2563	พฤษภาคม	กระบี่	เกาะลันตา	เทศบาลตำบลเกาะลันตาใหญ่	<input type="button" value="ค้นหา"/> <input type="button" value="แก้ไข"/>
2	2563	เมษายน	กระบี่	เกาะลันตา	เทศบาลตำบลเกาะลันตาใหญ่	<input type="button" value="ค้นหา"/> <input type="button" value="แก้ไข"/>
3	2563	มีนาคม	กระบี่	เกาะลันตา	เทศบาลตำบลเกาะลันตาใหญ่	<input type="button" value="ค้นหา"/> <input type="button" value="แก้ไข"/>
4	2563	กุมภาพันธ์	กระบี่	เกาะลันตา	เทศบาลตำบลเกาะลันตาใหญ่	<input type="button" value="ค้นหา"/> <input type="button" value="แก้ไข"/>



ระบบสารสนเทศด้านการจัดการขยะมูลฝอยขององค์กรปกครองส่วนท้องถิ่น

3.2 ให้กดปุ่ม **เพิ่มข้อมูล** ระบบจะแสดงหน้าจอ -> เพิ่มข้อมูล -> จากนั้นกดปุ่ม “บันทึก” ให้ อปท. เลือกจังหวัด อำเภอ และ อปท. ระบบจะกำหนดปีงบประมาณและเดือนให้อัตโนมัติ โดยจะแสดงจากเดือนที่ อปท. เคยกรอกข้อมูลไว้ล่าสุด ดังนั้น หาก อปท. ยังไม่ได้กรอกข้อมูลในเดือนเก่า ๆ จะต้องกรอกข้อมูลย้อนหลังจนถึงเดือนปัจจุบัน

3.3 ในกรณีที่ อปท. ไม่มีแหล่งน้ำที่มีฝักตบขวาให้เลือก ว่า “ไม่มี” จากนั้นจึงกด “บันทึก”

3.4 กรณีที่เดือนใด อปท. มีแหล่งน้ำแต่ไม่มีการดำเนินการจัดการฝักตบขวา ให้ อปท. เลือกจังหวัด อำเภอ และ อปท. แล้วเลือก ว่า “ไม่มีการดำเนินการ” และกด “บันทึก”



3.5 ในกรณีที่มีการดำเนินการแก้ไขปัญหาค้างคอบ ให้พิจารณาว่า อปท. ของท่านมีแผนดำเนินการหรือไม่ ซึ่งอาจจะบรรจุไว้ใน แผนพัฒนาท้องถิ่น แผนปฏิบัติการเฉพาะ หรือแผนปฏิบัติการที่คณะทำงานระดับอำเภอ จังหวัด กำหนด ให้เลือก “มีแผนดำเนินการ” แต่หากการดำเนินการดังกล่าวไม่มีแผนดำเนินการ แต่เป็นนโยบายของผู้บริหาร อปท. หรือข้อสั่งการ มติที่ประชุมคณะต่าง ๆ หรือหนังสือขอความอนุเคราะห์จากหน่วยงานต่าง ๆ, หนังสือสั่งการของจังหวัด, หนังสือร้องเรียน/ร้องทุกข์ หรือเหตุอื่น ๆ ให้เลือก “ไม่มีแผนดำเนินการ” แต่หากปรากฏข้อเท็จจริงว่ามีทั้งสองลักษณะ ให้เลือก “มีแผนดำเนินการ” เป็นหลัก

3.6 ตามข้อ 3.5 ขอให้อัปโหลดไฟล์ดังกล่าวในรูปแบบ PDF โดยกดปุ่ม [อัปโหลดไฟล์ \(PDF\)](#)

3.7 ช่องกรอกข้อมูลที่มีเครื่องหมาย * นั้น เป็นช่องที่ผู้ใช้งานจำเป็นต้องกรอกข้อมูล หากผู้ใช้งานไม่กรอกข้อมูล ระบบจะไม่สามารถทำการบันทึกข้อมูลเข้าสู่ฐานข้อมูลได้ โดยมีรายละเอียด ดังนี้

- จังหวัด (ระบบจะกำหนดให้ตามจังหวัดที่ผู้ใช้งานได้ถูกกำหนดสิทธิ์เอาไว้)
- อำเภอ
- อปท.
- มีแหล่งน้ำที่มีฝักคอบหรือไม่มี
- การดำเนินแก้ไขปัญหาค้างคอบ
- แผนดำเนินการแก้ไขปัญหาค้างคอบ กรณีที่เลือกที่ไม่มีแผนดำเนินการ ระบบจะให้เลือกว่ามีการดำเนินการตามข้อใด ดังนี้ (ภาพประกอบตามข้อ 3.11)
 - หนังสือสั่งการของหน่วยงานต่างๆ
 - มติคณะทำงานระดับจังหวัด/อำเภอ/อื่นๆ
 - ข้อสั่งการผู้บริหารอปท.
- ชื่อกิจกรรม
- วันที่ดำเนินการ
- ชื่อแหล่งน้ำที่ดำเนินการ (ระบบจะกำหนดให้เลือกตามข้อมูลพื้นฐานแหล่งน้ำที่อปท.กรอกไว้)
- เครื่องจักรที่ใช้ในการดำเนินการ (ระบบจะกำหนดให้เลือกตามข้อมูลพื้นฐานครุภัณฑ์/เครื่องจักรที่ใช้ในการกำจัดฝักคอบที่ อปท. กรอกไว้ในข้อมูลพื้นฐาน ตามข้อ2.4) [จำนวนเครื่องจักร : 1](#)
- ปริมาณฝักคอบในสถานที่ดำเนินการ (ตัน)
- ปริมาณฝักคอบที่กำจัดได้ (ตัน)
- ปริมาณฝักคอบที่นำไปใช้ประโยชน์ (ตัน)
- งบประมาณ/ค่าใช้จ่าย (บาท)

3.8 หากต้องการเพิ่มลำดับกิจกรรมในเดือนนั้นๆ ให้กดปุ่ม [เพิ่มการดำเนินการ](#) และท่านสามารถกดปุ่ม



เพื่อเพิ่มรูปภาพได้ และขอให้ท่านตรวจสอบอีกครั้งว่ากรอกข้อมูลถูกต้องครบถ้วนทั้งหมดหรือไม่



ระบบสารสนเทศด้านการจัดการขยะมูลฝอยขององค์กรปกครองส่วนท้องถิ่น

จากนั้นจึงทำการกดปุ่ม **บันทึก** ถ้าผู้ใช้งานกรอกข้อมูลไม่ครบตามที่กำหนด ระบบจะไม่สามารถทำการบันทึกข้อมูลเข้าสู่ฐานข้อมูลได้

3.9 กรณีการเลือกปุ่ม **จำนวนเครื่องจักร : 1** ระบบจะแสดงข้อมูลเครื่องจักรที่ท่านบันทึกไว้ในข้อมูลพื้นฐาน เพื่อให้ท่านเลือกว่าในกิจกรรมนี้มีการใช้เครื่องจักรประเภทใด โดยให้เลือกเครื่องหมาย หลังรายการประเภทเครื่องจักรที่ท่านใช้งาน เมื่อท่านเลือกแล้วให้กดที่ปุ่ม **บันทึก** ระบบจะย้อนกลับหน้ากรอกข้อมูลกิจกรรมเช่นเดิม

ระบบจัดการขยะ: **๑** แบบสำรวจแหล่งน้ำที่มีฝักตบชวาใน อปท. WST020

เลือกครุภัณฑ์/เครื่องจักรที่ใช้ในการกำจัดฝักตบชวา

ลำดับ	เลขครุภัณฑ์	ประเภท	ยี่ห้อ	รุ่น	
1	112	เรือกึ่งแบบไฟเบอร์กลาส		17FOOT13HORSE	<input type="checkbox"/>
2		รถแบคโฮตีนตะขาบแขนยาว	tester	test123	<input checked="" type="checkbox"/>
3	test01	ปั๊มลอยน้ำ	test	17FOOT13HORSE	<input type="checkbox"/>

บันทึก **กลับ**

3.10 ภาพตัวอย่างกรณี เลือก เมนู “มีการดำเนินการ” และ “มีแผนดำเนินการ”

ระบบจัดการขยะ: **๑** แบบรายงานผลการดำเนินงานกำจัดฝักตบชวาของ อปท. WST020

เพิ่มข้อมูล

จังหวัด: **กระบี่** อำเภอ: **เกาะลันตา**
 อปท.: **เทศบาลตำบลเกาะลันตา**
 ปีงบประมาณ: **2563** เดือน: **มิถุนายน**
 มีแหล่งน้ำที่มีฝักตบชวาใน อปท. หรือไม่: มี ไม่มี

ข้อมูลผลการดำเนินการฝักตบชวา

การดำเนินงานแก้ไขปัญหาฝักตบชวา: มีการดำเนินการ ไม่มีการดำเนินการ
 แผนดำเนินการแก้ไขปัญหาฝักตบชวา: มีแผนดำเนินการ ไม่มีแผนดำเนินการ
 ไฟล์แผนปฏิบัติการ: **อ.วิภาสพัล (PDF)** **เพิ่มการดำเนินการ**

ลำดับที่	กิจกรรม	วันที่ดำเนินการ	ชื่อแหล่งน้ำที่ดำเนินการ	เครื่องจักรที่ใช้ในการดำเนินการ	การดำเนินงานกิจกรรมแก้ไขปัญหาฝักตบชวา	ปริมาณฝักตบชวาในสถานะที่ดำเนินการ (ตัน)	ปริมาณฝักตบชวาที่กำจัดได้ (ตัน)	ปริมาณฝักตบชวาที่นำไปใช้ประโยชน์ (ตัน)	งบประมาณ/ค่าใช้จ่าย (บาท)	
1		10/09/256	เลือกแหล่งน้ำ	จำนวนเครื่องจักร: 0						

ปัญหา/อุปสรรค/ข้อเสนอแนะ

หมายเหตุ : ให้ระบุเครื่องจักรที่ใช้ดำเนินการกำจัดฝักตบชวา เช่น เรือกึ่งแบบ แกร็กเตอร์ ใช้แรงงานคนเก็บ เป็นต้น

บันทึก **กลับไป**

กรมส่งเสริมการปกครองท้องถิ่น



ระบบสารสนเทศด้านการจัดการขยะมูลฝอยขององค์กรปกครองส่วนท้องถิ่น

ระบบจัดการขยะ - **๑** แบบรายงานผลการดำเนินงานกำจัดผัดบขวาของ อปท. WST020

แก้ไขข้อมูล

จังหวัด	กระบี่	อำเภอ	เกาะลันตา
อปท.	เทศบาลตำบลเกาะลันตาใหญ่		
ปีงบประมาณ	2563	เดือน	พฤษภาคม

มีแหล่งน้ำที่มีผัดบขวาใน อปท. หรือไม่ ใช่ ไม่มี



ข้อมูลผลการดำเนินการผัดบขวา

การดำเนินการแก้ไขปัญหาผัดบขวา มีการดำเนินการ ไม่มีการดำเนินการ

แผนดำเนินการแก้ไขปัญหาผัดบขวา มีแผนดำเนินการ ไม่มีแผนดำเนินการ

ดำเนินการตาม

ไฟล์แนบปฏิบัติการ

ลำดับที่	กิจกรรม	วันที่ดำเนินการ	ชื่อแหล่งน้ำที่ดำเนินการ	เครื่องจักรที่ใช้ในการดำเนินการ	การดำเนินการกิจกรรมแก้ไขปัญหาผัดบขวา			งบประมาณ/ค่าใช้จ่าย (บาท)	 
					ปริมาณผัดบขวาในสถานที่ดำเนินการ (ตัน)	ปริมาณผัดบขวาที่กำจัดได้ (ตัน)	ปริมาณผัดบขวาที่นำไปใช้ประโยชน์ (ตัน)		
1	test1 *	08/09/256- *	1 *	จำนวนเครื่องจักร : 2	2.000 *	1.000 *	1.000 *	10.00 *	

ปัญหา/อุปสรรค/ข้อเสนอแนะ

หมายเหตุ : ให้ระบุเครื่องจักรที่ใช้ดำเนินการกำจัดผัดบขวา เช่น เรือกองแบน แกรทเตอร์บูด ใช้แรงงานคนเก็บ เป็นต้น

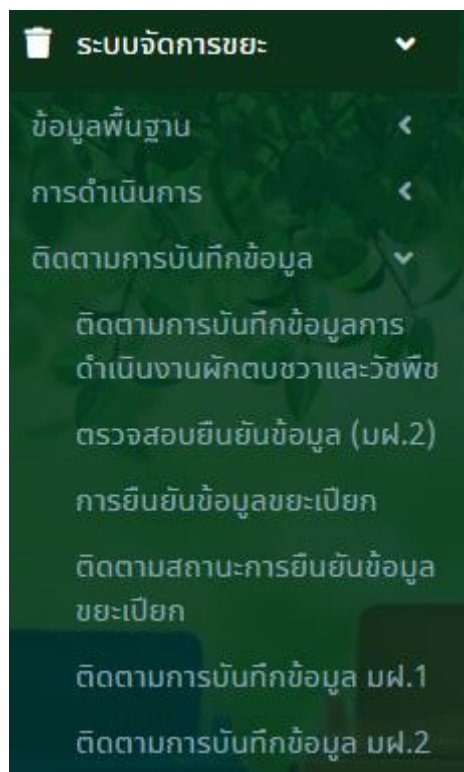
กรมส่งเสริมการปกครองท้องถิ่น

หมายเหตุ : ในกรณีถ้าไม่มีชื่อแหล่งน้ำที่ดำเนินการหรือเครื่องจักรที่ใช้ในการดำเนินการให้เลือก ให้กลับไปตรวจสอบที่ข้อมูลพื้นฐานของเรื่องนั้น ๆ ว่า ได้มีการเพิ่มข้อมูลในส่วนหัวข้อที่หายไปครบถ้วนหรือไม่ หากไม่มีให้ อปท. เพิ่มในข้อมูลพื้นฐาน แล้วกลับมาดำเนินการกรอกผลการดำเนินงานในลำดับต่อไป

ติดตามการบันทึกข้อมูล

เมนูติดตามการบันทึกข้อมูล ใช้สำหรับดูการดำเนินการบันทึกข้อมูลของ อปท. เพื่อให้ สถจ. ได้รับความสะดวกมากขึ้น ประกอบด้วย 6 ส่วนหลักได้แก่

1. ติดตามการบันทึกข้อมูลการดำเนินงานผักตบชวาและวัชพืช
2. ตรวจสอบยืนยันข้อมูล (มฝ.2) (สำหรับเจ้าหน้าที่ สถจ. และ ทสจ./สสจ.)
3. ติดตามการบันทึกข้อมูล มฝ.2
4. ติดตามการบันทึกข้อมูล มฝ.1
5. การยืนยันข้อมูลขยะเปียก
6. ติดตามสถานะการยืนยันข้อมูลขยะเปียก





ระบบสารสนเทศด้านการจัดการขยะมูลฝอยขององค์กรปกครองส่วนท้องถิ่น

1. การติดตามการบันทึกข้อมูลการดำเนินงานผักตบชวาและวัชพืช คือ หน้าแสดงผลข้อมูลที่ใช้ติดตามการรายงานผลของ อปท. เพื่อให้ สจจ. สามารถตรวจสอบว่า อปท. มีการกรอกข้อมูลมาแล้วหรือไม่ โดยจังหวัดจะต้องดำเนินการ “ออกรายงานผล” เพื่อตรวจสอบความถูกต้องของข้อมูล และเมื่อตรวจสอบเสร็จสิ้นให้จังหวัดกดปุ่ม **ยืนยันข้อมูลของจังหวัด** เพื่อยืนยันข้อมูลดังกล่าว

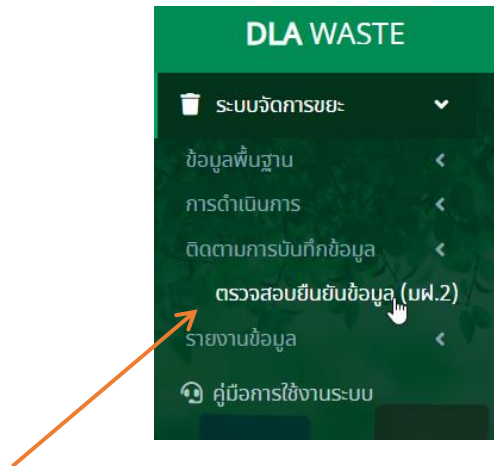
The screenshot shows the 'DLA WASTE' system interface. The top navigation bar is green with the text 'DLA WASTE' and 'ระบบบริหารจัดการข้อมูลขยะ'. Below this, there's a search bar and a dropdown menu for 'จังหวัด' (Province) set to 'นครราชสีมา'. There are also dropdowns for 'อำเภอ' (District) set to 'แสดงทั้งหมด', 'ปีงบประมาณ' (Fiscal Year) set to '2564', and 'เดือน' (Month) set to 'ตุลาคม'. A green button 'ยืนยันข้อมูลของจังหวัด' is visible. Below the form is a table with columns: ลำดับ (Serial), อปท. (Local Admin), อำเภอ (District), and สถานะ (Status). The table contains 6 rows of data, with the first two rows having a red 'X' in the status column, indicating they are not yet confirmed.

ลำดับ	อปท.	อำเภอ	สถานะ
1	อบจ.นครราชสีมา	เมืองนครราชสีมา	X
2	เทศบาลนครนครราชสีมา	เมืองนครราชสีมา	X
3	เทศบาลเมืองบัวใหญ่	บัวใหญ่	Q
4	เทศบาลเมืองปากช่อง	ปากช่อง	Q
5	เทศบาลเมืองเมืองปัก	ปักธงชัย	Q
6	เทศบาลเมืองสีคิ้ว	สีคิ้ว	Q

หมายเหตุ : เมื่อจังหวัดมีการกดปุ่ม “ยืนยันข้อมูลของจังหวัด” แล้วทาง อปท. จะไม่สามารถแก้ไขข้อมูลนั้นได้ โดยปุ่ม “ยืนยันข้อมูลของจังหวัด” ทางท้องถิ่นจังหวัดจะสามารถกดได้ก็ต่อเมื่อ อปท. ทุกแห่งเพิ่มข้อมูลในเดื่อนนั้นแล้ว และหาก อปท. ต้องการแก้ไขก็ให้ทางจังหวัดกดปุ่ม **ยกเลิกการยืนยันข้อมูลของจังหวัด** ซึ่งหากกดยกเลิกการยืนยันนี้จะทำให้ อปท. ภายในจังหวัดสามารถแก้ไขข้อมูลได้ แต่ไม่สามารถเลือกยืนยันหรือยกเลิก

2. ตรวจสอบยืนยันข้อมูล มฟ.2 คือ หน้าแสดงผลข้อมูลที่ใช้ติดตาม การรายงานผลของ อปท. เพื่อให้ สดจ. สามารถตรวจสอบว่า อปท. มีการกรอกข้อมูลมาแล้วหรือไม่ เพื่อตรวจสอบความถูกต้องของข้อมูล
 เลือเมนู “ระบบกำจัดขยะ” -> “ติดตามการบันทึกข้อมูล” -> “ตรวจสอบยืนยันข้อมูล(มฟ.2)

ระบบจะแสดงหน้าจอค้นหาข้อมูล ดังภาพ (สำหรับเจ้าหน้าที่สดจ., ทสจ.และสสจ.)(หากหน้าจอแสดงผล รายละเอียดไม่ครบให้ zoom out)



โดยช่องสี่เหลี่ยม ตัวอักษรสีดำที่ปรากฏขึ้นเกิดจากระบบคำนวณว่า ปริมาณขยะมูลฝอยที่เกิดขึ้นของ อปท. เกิน 2 เท่าจากจำนวนประชากรตามทะเบียนราษฎรที่คูณตามสูตรประเภทของ อปท.

ระบบจัดการขยะ: ๑ ตรวจสอบยืนยันข้อมูล (มฟ.2) RPT022

ค้นหา แสดงทั้งหมด ออกรายงาน ยืนยันข้อมูลของจังหวัด

ชื่อข้อมูล: 2565 เมือง กุมาภังค์

ลำดับ	อำเภอ	อปท.	จำนวนประชากรตามทะเบียนราษฎร (คน)	ปริมาณขยะมูลฝอยชุมชนที่เก็บขนไว้ในเขต อบต./ (ต./ เมือง)	ปริมาณขยะมูลฝอยชุมชนที่เก็บขนไว้ในเขต อบต./ (ต./ เมือง)	ขยะมูลฝอยในครัวเรือนที่นำไปยังประชิด (ร้อยละ)	ขยะมูลฝอยในครัวเรือนที่ถูกนำไปกำจัด (ร้อยละ)	ขยะมูลฝอยที่ถูกนำไปรีไซเคิล (ต./ เมือง)	ขยะรีไซเคิล (ต./ เมือง)	ขยะรีไซเคิล (ต./ เมือง)	ปริมาณมูลฝอยติดเชื้อ (ต./ เมือง)	ปริมาณมูลฝอยติดเชื้อจากอุตสาหกรรม (ต./ เมือง)	ปริมาณกากอุตสาหกรรมติดเชื้อ (ต./ เมือง)	ปริมาณกากอุตสาหกรรมติดเชื้อจากอุตสาหกรรม (ต./ เมือง)	หมายเหตุ
1	กาญจนบุรี	เทศบาลตำบลจางงา	10,216	4,365,092	0.000	0.000	50.0	50.0	4,365,092	0.000	0.000	0.000	0.000	0.000	
2	พระแสง	เทศบาลตำบลอำนาจ	2,565	1,095,973	140,000	0.000	0.0	0.0	0.000	12,000	8,000	0.000	0.000	0.000	

2.2 ในกรณีที่ท่านตรวจสอบข้อมูลแล้วต้องการให้อปท.ตรวจสอบ ให้คลิกที่ cell ตัวเลขนั้นๆ ระบบจะแสดงหน้าจอ -> ปริมาณประเภทขยะที่ท่านคลิก -> โดยระบบจะแสดงผลปริมาณขยะจากนั้นกดปุ่ม “ให้ดำเนินการตรวจสอบ” เพื่อให้ปริมาณขยะในเดือนที่ท่านกดเพื่อเปลี่ยนสีให้อปท. ทราบ



ระบบสารสนเทศด้านการจัดการขยะมูลฝอยขององค์กรปกครองส่วนท้องถิ่น

บริการจัดการขยะ

ปริมาณขยะมูลฝอยชุมชนที่เกิดขึ้น

เดือน	ธันวาคม 2564	มกราคม 2565	กุมภาพันธ์ 2565
ปริมาณขยะมูลฝอยชุมชนที่เกิดขึ้น	77,565	83,105	801,630

แสดงทั้งหมด

ดำเนินการตรวจสอบ ปิด

ยืนยันข้อมูลของ กท.

2565 สุราษฎร์ธานี

เดือน สถานการณ์ในพื้นที่ของ กท. กุมภาพันธ์

ส่งไปให้ทีมอื่น

อำเภอ	อปท.	จำนวนประชากรตามทะเบียนราษฎร (คน)	ปริมาณขยะมูลฝอยชุมชนที่เกิดขึ้น (ตัน/เดือน)	ปริมาณขยะมูลฝอยชุมชนที่เก็บไม่ได้ในเขตอปท. (ตัน/เดือน)	ปริมาณขยะมูลฝอยที่ได้รับจัดการในครัวเรือน (ตัน/เดือน)	ขยะมูลฝอยในครัวเรือนที่นำไปรีไซเคิล (ร้อยละ)	ขยะมูลฝอยในครัวเรือนที่นำไปกำจัด (ร้อยละ)	ขยะมูลฝอยที่ถูกนำไปใช้ประโยชน์ (ตัน/เดือน)	ขยะอินทรีย์ (ตัน/เดือน)	ขยะรีไซเคิล (ตัน/เดือน)	ปริมาณมูลฝอยติดเชื้อเกิดขึ้น (ตัน/เดือน)	ปริมาณมูลฝอยติดเชื้อกำจัดอย่างถูกต้อง (ตัน/เดือน)	ปริมาณกากอุตสาหกรรมที่เกิดขึ้น (ตัน/เดือน)	ปริมาณกากอุตสาหกรรมกำจัดอย่างถูกต้อง (ตัน/เดือน)	หมายเหตุ
กาญจนดิษฐ์	เทศบาลตำบลจันทรวา	10,216	4,365.092	0.000	0.000	50.0	50.0	4,365.092	0.000	0.000	0.000	0.000	0.000	0.000	
พระแสง	เทศบาลตำบลบ้านหินแดง	2,565	1,095.973	140.000	0.000	0.0	0.0	0.000	12.000	8.000	0.000	0.000	0.000	0.000	

โดย ทสจ. หรือ สสจ. สามารถเลือกกดปริมาณขยะต่างๆได้ ดังนี้

- ปริมาณขยะมูลฝอยชุมชนที่เกิดขึ้น
- ปริมาณขยะมูลฝอยชุมชนที่เก็บได้ในเขต อปท.
- ขยะมูลฝอยที่ได้รับการจัดการในครัวเรือน
- ขยะอินทรีย์
- ขยะรีไซเคิล
- ขยะอันตราย
- ขยะมูลฝอยที่ถูกนำไปใช้ประโยชน์
- ปริมาณมูลฝอยติดเชื้อเกิดขึ้น
- ปริมาณมูลฝอยติดเชื้อกำจัดอย่างถูกต้อง
- ปริมาณกากอุตสาหกรรมเกิดขึ้น
- ปริมาณกากอุตสาหกรรมกำจัดอย่างถูกต้อง

หมายเหตุ : แม้ระบบจะคำนวณและขึ้นเตือนตรงปริมาณขยะที่เกิดขึ้นมาให้ใน user ของ ทสจ. แต่หากไม่มีการกดให้ดำเนินการตรวจสอบระบบก็จะไม่แจ้งเตือนเตือนแก่ อปท.



ระบบสารสนเทศด้านการจัดการขยะมูลฝอยขององค์กรปกครองส่วนท้องถิ่น

หากทาง ทสจ. หรือ สสจ. ต้องการเพิ่มหมายเหตุสามารถเพิ่มได้โดยการกดปุ่ม ระบบจะแสดงหน้าจอให้กรอกข้อความที่ต้องการระบุเพิ่มเติม



จัดการข้อมูลขยะ

หมายเหตุ

รบกวนเช็คข้อมูลอีกครั้ง

บันทึก

อำเภอ	อปท.	จำนวนประชากรตามทะเบียนราษฎร (คน)	ปริมาณขยะมูลฝอยชุมชนที่เก็บขนได้ในเขตอปท. (ตัน/เดือน)	ปริมาณขยะมูลฝอยชุมชนที่ได้รับจัดการในครัวเรือน (ตัน/เดือน)	ขยะมูลฝอยในครัวเรือนที่นำไปใช้ประโยชน์ (ร้อยละ)	ขยะมูลฝอยในครัวเรือนที่ถูกนำไปกำจัด (ร้อยละ)	ขยะมูลฝอยที่ถูกนำไปใช้ประโยชน์ (ตัน/เดือน)	ขยะอินทรีย์ (ตัน/เดือน)	ขยะรีไซเคิล (ตัน/เดือน)	ปริมาณมูลฝอยติดเชื้อกำจัดอย่างถูกต้อง (ตัน/เดือน)	ปริมาณกากอุตสาหกรรมกำจัดอย่างถูกต้อง (ตัน/เดือน)	ปริมาณอุตสาหกรรมกำจัดอย่างถูกต้อง (ตัน/เดือน)
มอญใต้ใต้	เทศบาลตำบลอ่างมอญ	10,216	4,365.092	0.000	0.000	50.0	50.0	4,365.092	0.000	0.000	0.000	0.000

2.3 เมื่อ ทสจ. หรือ สสจ. กดให้ดำเนินการตรวจสอบแล้ว สีที่แสดงในช่องปริมาณขยะนั้นๆ จะเป็น (พื้นหลังสีเหลืองตัวอักษรสีแดง) **ทสจ. แจ้งให้ดำเนินการตรวจสอบ** และหากมีการกดบันทึกกล่องหมายเหตุ จะเปลี่ยนเป็นสีส้ม ซึ่งจะปรากฏในหน้าแสดงผลของ สสจ. ด้วย

ระบบจัดการขยะ: ตรวจสอบข้อมูล (มฟ.2) RPT022

ค้นหา | แสดงทั้งหมด | ออกรายงาน **ยืนยันข้อมูลของจังหวัด**

ลำดับ	อำเภอ	อปท.	จำนวนประชากรตามทะเบียนราษฎร (คน)	ปริมาณขยะมูลฝอยชุมชนที่เก็บขนได้ในเขตอปท. (ตัน/เดือน)	ปริมาณขยะมูลฝอยชุมชนที่ได้รับจัดการในครัวเรือน (ตัน/เดือน)	ขยะมูลฝอยในครัวเรือนที่นำไปใช้ประโยชน์ (ร้อยละ)	ขยะมูลฝอยในครัวเรือนที่ถูกนำไปกำจัด (ร้อยละ)	ขยะมูลฝอยที่ถูกนำไปใช้ประโยชน์ (ตัน/เดือน)	ขยะอินทรีย์ (ตัน/เดือน)	ขยะรีไซเคิล (ตัน/เดือน)	ปริมาณมูลฝอยติดเชื้อกำจัดอย่างถูกต้อง (ตัน/เดือน)	ปริมาณกากอุตสาหกรรมกำจัดอย่างถูกต้อง (ตัน/เดือน)	ปริมาณอุตสาหกรรมกำจัดอย่างถูกต้อง (ตัน/เดือน)	หมายเหตุ
2	พราเสง	เทศบาลตำบลอ่างมอญ	2,565	1,095.973	140.000	0.000	0.0	0.0	12.000	8.000	0.000	0.000	0.000	
3	สีสุภูมิ	เทศบาลตำบลท่าขนอน	1,950	801.630	801.630	0.000	0.0	0.0	15.900	5.150	0.000	0.000	0.000	



ระบบสารสนเทศด้านการจัดการขยะมูลฝอยขององค์กรปกครองส่วนท้องถิ่น

หมายเหตุ : เมื่อสจ. กดยืนยันข้อมูลของจังหวัดแล้วทาง อปท. ก็จะไม่สามารถแก้ไข มฟ.2 ในปีงบประมาณและเดือนนั้นๆ ได้

ส่วนของ User อปท.

เพื่อตรวจสอบว่ามีข้อมูลในปีงบประมาณหรือเดือนใดที่ทางทสจ.และสสจ.กตให้ดำเนินการตรวจสอบข้อมูลท่านสามารถเลือกเมนู “ระบบกำจัดขยะ” -> “การดำเนินการ” -> “แบบสำรวจรายเดือน (มฟ.2)” จากหน้ากรอก มฟ.2 ปกติ

DLA WASTE ระบบบริหารจัดการข้อมูลขยะ ผู้ดูแลระบบบริหารจัดการขยะ WST012

ระบบจัดการขยะ: ๑ แบบสำรวจรายเดือน (มฟ.2)

เพิ่มข้อมูลพื้นฐาน

จังหวัด	<input type="text" value="เลือกจังหวัด"/>	อำเภอ	<input type="text" value="เลือกอำเภอ"/>
อปท.	<input type="text" value="เลือก อปท."/>		
ปีงบประมาณ	<input type="text" value="กรุณาเลือก อปท."/>	เดือน	<input type="text" value="กรุณาเลือก อปท."/>
จำนวนประชากรตามทะเบียนราษฎร	<input type="text"/>	จำนวนประชากรแฝง	<input type="text"/>
จำนวนครัวเรือนตามทะเบียนราษฎร	<input type="text"/>	มีการเก็บขยะมูลฝอยหรือไม่	<input type="text" value="มี"/>
Zero Waste	<input type="text" value="ไม่ใช่"/>		

เพิ่มข้อมูลด้านปริมาณ

- ปริมาณขยะมูลฝอยที่เกิดขึ้น**

ปริมาณขยะมูลฝอยชุมชนที่เกิดขึ้น ตัน/เดือน 📄 จัดหาไฟล์ข้อมูลจากราย
- ปริมาณขยะมูลฝอยที่เก็บขนไปกำจัด**

2.1 จำนวนครัวเรือนที่ได้รับการเก็บขนขยะมูลฝอย ครัวเรือน

คิดเป็น ร้อยละ

2.2 ปริมาณขยะมูลฝอยชุมชนที่เก็บขนได้ในเขต อปท. ตัน/เดือน

แยกตามสถานที่กำจัดขยะ ดังนี้

ไม่ประสงค์อื่น ตัน/เดือน
- ขยะมูลฝอยที่ได้รับการจัดการในครัวเรือน**

3.1 ขยะมูลฝอยในครัวเรือนที่นำไปใช้ประโยชน์ ร้อยละ

3.2 ขยะมูลฝอยในครัวเรือนที่นำไปกำจัด ร้อยละ
- ขยะมูลฝอยที่ถูกนำไปใช้ประโยชน์** ตัน/เดือน
- ขยะมูลฝอยที่ อปท. มีการคัดแยกตามสีกรรมต่างๆ (ไม่ได้นำไปกำจัดตามข้อ 2) (แยกเป็น)**

ขยะอินทรีย์ ตัน/เดือน

ขยะรีไซเคิล ตัน/เดือน

รวมขยะ ตัน/เดือน
- ค่าใช้จ่ายการบริหารจัดการขยะมูลฝอยในเดือนนี้** บาท/เดือน
- มูลฝอยติดเชื้อในเขต อปท.**

ปริมาณมูลฝอยติดเชื้อเกิดขึ้น ตัน/เดือน

ปริมาณมูลฝอยติดเชื้อกำจัดอย่างถูกต้อง ตัน/เดือน
- กากอุตสาหกรรมในเขต อปท.**

ปริมาณกากอุตสาหกรรมเกิดขึ้น ตัน/เดือน

ปริมาณกากอุตสาหกรรมกำจัดอย่างถูกต้อง ตัน/เดือน
- หมู่บ้าน/ชุมชน ต้นแบบการบริหารจัดการขยะมูลฝอย ที่เป็นต้นแบบที่เกิดขึ้นในเดือนนั้น ๆ ในเขต อปท.** 📄 พิมพ์หมู่บ้าน/ชุมชน พิมพ์



ระบบสารสนเทศด้านการจัดการขยะมูลฝอยขององค์กรปกครองส่วนท้องถิ่น

หาก ทสจ.หรือ สสจ. มีกตให้ดำเนินการตรวจสอบจะแสดงผล เป็นพื้นหลังสีเหลืองตัวอักษรสีแดง เช่นกัน **ทสจ. แจ้งให้ดำเนินการตรวจสอบ** โดยท่านสามารถเลือกแสดงข้อมูลเฉพาะที่มีการแจ้งให้ตรวจสอบข้อมูล จาก ทสจ.ได้ดังภาพ

The screenshot shows the 'DLA WASTE' system interface. The main area is titled 'ระบบบริหารจัดการข้อมูลขยะ' and 'ระบบจัดการขยะ ๑ แบบสำรวจรายเดือน (มฟ.2)'. There are several filter dropdowns: 'จังหวัด' (Krabi), 'อำเภอ' (Mueang Krabi), 'อปท.' (Sub-township), 'ปีงบประมาณ' (Fiscal Year), and 'เดือน' (Month). A dropdown menu for 'การแสดงผล' (Display) is open, showing options like 'แสดงเฉพาะที่มีการแจ้งให้ตรวจสอบข้อมูลจาก ทสจ.' (highlighted with a red arrow), 'แสดงทั้งหมด', and 'แสดงเฉพาะที่มีการแจ้งให้ตรวจสอบข้อมูลจาก ทสจ.'. Below the filters is a table with columns: ลำดับ, ปีงบประมาณ, เดือน, จังหวัด, อำเภอ, อปท., and actions. The table contains two rows of data.

ลำดับ	ปีงบประมาณ	เดือน	จังหวัด	อำเภอ	อปท.	
1	2564	พฤศจิกายน	กระบี่	เมืองกระบี่	อบต.สว่างนา	[Search] [Edit]
2	2563	พฤศจิกายน	กระบี่	เมืองกระบี่	อบต.สว่างนา	[Search]

หาก อปท. มีการกดปุ่มแก้ไข จึงจะเห็นได้ว่า ทสจ./สสจ. มีการกตให้ดำเนินการตรวจสอบที่ ปริมาณขยะในส่วใดบ้าง ดังภาพ ซึ่งหากอปท. กดเข้าไปตรวจสอบแล้วพบว่า ปริมาณขยะดังกล่าวไม่ถูกต้องจริง ก็ให้แก้ไขให้ถูกต้องและกดบันทึก แต่หาก อปท. ตรวจสอบแล้วปริมาณขยะถูกต้องตามความจริง ให้อปท. กดที่ปุ่ม **บันทึก** เพื่อเป็นการยืนยันข้อมูลได้เลย [ดูรูปภาพหน้า 65](#)

หมายเหตุ : หาก สจจ. กดยืนยันข้อมูลของจังหวัดแล้วทาง อปท. ก็จะไม่สามารถแก้ไข มฟ.2 ในปีงบประมาณและเดือนนั้นๆ ได้



DLA ระบบบริหารจัดการข้อมูลขยะ เทศบาลตำบลบางนอน WST012

ระบบจัดการขยะ: ๑ แบบสำรวจรายเดือน (มพ.2)

แก้ไขข้อมูลพื้นฐาน

จังหวัด	ระยอง	อำเภอ	เมืองระยอง
อปท.	เทศบาลตำบลบางนอน	เดือน	กันยายน
ปีงบประมาณ	2564	จำนวนประชากรแฝง	3,000
จำนวนประชากรตามทะเบียนราษฎร	13,663	มีการเก็บขยะมูลฝอยหรือไม่	มี
จำนวนครัวเรือนตามทะเบียนราษฎร	8,060	Zero Waste	ไม่ใช่

***หมายเหตุ** มีร้อยละการกำจัดเก็บแต่ไม่มีปริมาณมูลฝอยขึ้นต่อเดือน

แก้ไขข้อมูลด้านปริมาณ

- ปริมาณขยะมูลฝอยที่เกิดขึ้น

ปริมาณขยะมูลฝอยชุมชนที่เกิดขึ้น	1,350.300	ตัน/เดือน
---------------------------------	-----------	-----------
- ปริมาณขยะมูลฝอยที่เก็บขนไปกำจัด

2.1 จำนวนครัวเรือนที่ได้รับการเก็บขนขยะมูลฝอย	8,060	ครัวเรือน
คิดเป็น ร้อยละ	100.00	
2.2 ปริมาณขยะมูลฝอยชุมชนที่เก็บขนได้ในเขต อปท.	1,350.300	ตัน/เดือน
แยกตามสถานที่กำจัดขยะ ดังนี้		
ไม่ระบุสถานที่	0.000	ตัน/เดือน
- ขยะมูลฝอยที่ได้รับการจัดการในครัวเรือน

3.1 ขยะมูลฝอยในครัวเรือนที่นำไปใช้ประโยชน์ ร้อยละ	20.0	
3.2 ขยะมูลฝอยในครัวเรือนที่นำไปกำจัด ร้อยละ	80.0	
- ขยะมูลฝอยที่ถูกนำไปใช้ประโยชน์

	0.000	ตัน/เดือน
--	-------	-----------
- ขยะมูลฝอยที่ อปท. มีการคัดแยกตามกิจกรรมต่างๆ (ไม่ได้นำไปกำจัดตามข้อ 2) (แยกเป็น)

ขยะอินทรีย์	0.000	ตัน/เดือน
ขยะรีไซเคิล	0.000	ตัน/เดือน
รวมขยะ	0.000	ตัน/เดือน
- ค่าใช้จ่ายการบริหารจัดการขยะมูลฝอยในเดือนนี้

	245,700.50	บาท/เดือน
--	------------	-----------
- มูลฝอยฝังในเขต อปท.

ปริมาณมูลฝอยฝังเชื้อเกิดขึ้น	0.030	ตัน/เดือน
ปริมาณมูลฝอยฝังเชื้อกำจัดอย่างถูกต้อง	0.030	ตัน/เดือน
- กากอุตสาหกรรมในเขต อปท.

ปริมาณกากอุตสาหกรรมเกิดขึ้น	0.000	ตัน/เดือน
ปริมาณกากอุตสาหกรรมกำจัดอย่างถูกต้อง	0.000	ตัน/เดือน
- หมู่บ้าน/ชุมชน ต้นแบบการบริหารจัดการขยะมูลฝอย ที่เป็นต้นแบบที่เกิดขึ้นในเดือนนั้น ๆ ในเขต อปท.

เพิ่มหมู่บ้าน/ชุมชน ต้นแบบ

บันทึก กลับไป

เพิ่มข้อมูล ณ วันที่ 01/11/2564 09:55:24

กรมส่งเสริมการปกครองท้องถิ่น



เมื่อ อปท.กดบันทึกข้อมูลแล้วหน้าแสดงผลของอปท.จะไม่มีสีใดใดปรากฏขึ้น ดังภาพ

DLA ระบบบริหารจัดการข้อมูลขยะ เทศบาลตำบลบางนอน WST012

ระบบจัดการขยะ - แบบสำรวจรายเดือน (ม.พ.2)

ค้นหาข้อมูล

จังหวัด: ระนอง อำเภอ: เมืองระนอง

อปท.: เทศบาลตำบลบางนอน

ปีงบประมาณ: แสดงทั้งหมด เดือน: แสดงทั้งหมด

การแสดงผลข้อมูล: แสดงทั้งหมด

ค้นหา แสดงทั้งหมด เริ่มค้นหาใหม่ เพิ่มข้อมูล

ลำดับ	ปีงบประมาณ	เดือน	จังหวัด	อำเภอ	อปท.	
1	2564	กันยายน	ระนอง	เมืองระนอง	เทศบาลตำบลบางนอน	🔍 📄
2	2564	สิงหาคม	ระนอง	เมืองระนอง	เทศบาลตำบลบางนอน	🔍
3	2564	กรกฎาคม	ระนอง	เมืองระนอง	เทศบาลตำบลบางนอน	🔍
4	2564	มิถุนายน	ระนอง	เมืองระนอง	เทศบาลตำบลบางนอน	🔍
5	2564	พฤษภาคม	ระนอง	เมืองระนอง	เทศบาลตำบลบางนอน	🔍
6	2564	เมษายน	ระนอง	เมืองระนอง	เทศบาลตำบลบางนอน	🔍
7	2564	มีนาคม	ระนอง	เมืองระนอง	เทศบาลตำบลบางนอน	🔍
8	2564	กุมภาพันธ์	ระนอง	เมืองระนอง	เทศบาลตำบลบางนอน	🔍



ระบบสารสนเทศด้านการจัดการขยะมูลฝอยขององค์กรปกครองส่วนท้องถิ่น

หน้าแสดงผลเมนู ตรวจสอบยืนยันข้อมูล (มฟ.2) ของ สถจ. และ ทสจ. หากอปท. มีการแก้ไขข้อมูลแล้วจะแสดงผลเป็น พื้นหลังสีเหลือง ตัวอักษรสีดำ **อปท. ดำเนินการตรวจสอบแล้ว** ดังภาพ

หน้าของ ทสจ./สสจ.

ระบบจัดการขยะ: ๑ ตรวจสอบยืนยันข้อมูล (มฟ.2) RPT022

ค้นหา | แสดงทั้งหมด | ออกรายงาน ยืนยันข้อมูลของจังหวัด

ข้อมูลขยะ

จังหวัด	อำเภอ	เดือน	ประเภทการยืนยันข้อมูลของ สถจ.	ประเภทการยืนยันข้อมูลของ สสจ.
สุราษฎร์ธานี	แสดงทั้งหมด	เดือน	อปท. ดำเนินการตรวจสอบแล้ว	อปท. ดำเนินการตรวจสอบแล้ว
2565	กุมภภาพันธุ์			

ลำดับ	อำเภอ	อปท.	จำนวนประชากรตามทะเบียนราษฎร (คน)	ปริมาณขยะมูลฝอยชุมชนที่เก็บขนได้ในเขต อปท. (ต./เดือน)	ปริมาณขยะมูลฝอยชุมชนที่เก็บขนได้ในเขต อปท. (ต./เดือน)	ปริมาณขยะมูลฝอยที่ได้รับความรู้ในการจัดเก็บในครัวเรือน (ต./เดือน)	ขยะมูลฝอยในครัวเรือนที่นำไปใช้ประโยชน์ (ร้อยละ)	ขยะมูลฝอยในครัวเรือนที่ถูกนำไปกำจัด (ร้อยละ)	ขยะมูลฝอยที่ถูกนำไปใช้ประโยชน์ (ต./เดือน)	ขยะรีไซเคิล (ต./เดือน)	ขยะรีไซเคิล (ต./เดือน)	ปริมาณมูลฝอยติดเชื้อกำจัดอย่างถูกต้อง (ต./เดือน)	ปริมาณกากอุตสาหกรรมกำจัดอย่างถูกต้อง (ต./เดือน)	ปริมาณกากอุตสาหกรรมกำจัดอย่างถูกต้อง (ต./เดือน)	หมายเหตุ	
4	พราเสง	อบต. บางสวรรค์	14,967	419.076	0.000	0.000	0.0	0.0	419.076	119.000	30.000	0.000	0.000	0.000	0.000	
5	โยธา	อบต. ป่าทอน	11,254	337.620	0.000	0.000	0.0	0.0	337.620	0.000	0.000	0.000	0.000	0.000	0.000	
6	พนม	เทศบาลตำบลคลองขี้เหล็ก	9,536	300.982	1.430	13.963	10.0	90.0	285.589	0.000	0.246	0.000	0.000	0.000	0.000	

หน้าของสำนักงานส่งเสริมการปกครองส่วนท้องถิ่น


ระบบจัดการขยะ: ๑ ตรวจสอบยืนยันข้อมูล (มฟ.2) RPT022

ค้นหา | แสดงทั้งหมด | ออกรายงาน ยืนยันข้อมูลของจังหวัด

ข้อมูลขยะ

จังหวัด	อำเภอ	เดือน	ประเภทการยืนยันข้อมูลของ สถจ.	ประเภทการยืนยันข้อมูลของ สสจ.
สุราษฎร์ธานี	แสดงทั้งหมด	เดือน	อปท. ดำเนินการตรวจสอบแล้ว	อปท. ดำเนินการตรวจสอบแล้ว
2565	กุมภภาพันธุ์			

ลำดับ	อำเภอ	อปท.	จำนวนประชากรตามทะเบียนราษฎร (คน)	ปริมาณขยะมูลฝอยชุมชนที่เก็บขนได้ในเขต อปท. (ต./เดือน)	ปริมาณขยะมูลฝอยชุมชนที่เก็บขนได้ในเขต อปท. (ต./เดือน)	ปริมาณขยะมูลฝอยที่ได้รับความรู้ในการจัดเก็บในครัวเรือน (ต./เดือน)	ขยะมูลฝอยในครัวเรือนที่นำไปใช้ประโยชน์ (ร้อยละ)	ขยะมูลฝอยในครัวเรือนที่ถูกนำไปกำจัด (ร้อยละ)	ขยะมูลฝอยที่ถูกนำไปใช้ประโยชน์ (ต./เดือน)	ขยะรีไซเคิล (ต./เดือน)	ขยะรีไซเคิล (ต./เดือน)	ปริมาณมูลฝอยติดเชื้อกำจัดอย่างถูกต้อง (ต./เดือน)	ปริมาณกากอุตสาหกรรมกำจัดอย่างถูกต้อง (ต./เดือน)	ปริมาณกากอุตสาหกรรมกำจัดอย่างถูกต้อง (ต./เดือน)	หมายเหตุ	
4	พราเสง	อบต. บางสวรรค์	14,967	419.076	0.000	0.000	0.0	0.0	419.076	119.000	30.000	0.000	0.000	0.000	0.000	
5	กาญจนดิษฐ์	เทศบาลตำบลศรีภูมิ	9,960	350.500	53.050	0.000	0.0	0.0	297.450	189.300	99.930	0.550	0.550	0.000	0.000	
6	โยธา	อบต. ป่าทอน	11,254	337.620	0.000	0.000	0.0	0.0	337.620	0.000	0.000	0.000	0.000	0.000	0.000	





ระบบสารสนเทศด้านการจัดการขยะมูลฝอยขององค์กรปกครองส่วนท้องถิ่น

2.การติดตามการตรวจสอบข้อมูล มฟ.2 คือ หน้าแสดงผลข้อมูลที่ใช้ติดตาม การรายงานผลของ อปท. เพื่อให้ สจจ. และ ทสจ. สามารถตรวจสอบว่า อปท. มีการกรอกข้อมูลถูกต้องครบถ้วนแล้วหรือไม่ ทาง ทสจ./สสจ. จะสามารถกดปุ่ม ยืนยันข้อมูลของ คพ. ได้ แม้ว่า อปท. จะยังกรอกข้อมูลไม่ครบทุกแห่ง

ระบบบริหารจัดการข้อมูลขยะ: ทดสอบสิทธิ์เจ้าหน้าที่ คพ. (จังหวัด)

ระบบจัดการขยะ: ตรวจสอบยืนยันข้อมูล (มฟ.2) RPT022

ค้นหาข้อมูล

จังหวัด: กระบี่ อำเภอ: แสดงทั้งหมด

ปีงบประมาณ: 2564 เดือน: กันยายน

แสดงทั้งหมด ยืนยันข้อมูลของ คพ.

ข้อมูลขยะ:	ปีงบประมาณ: 2565	เดือน: สิงหาคม	สถานะการยืนยันข้อมูลของ สจจ.:	ยังไม่ได้รับยืนยัน												
ลำดับ	อำเภอ	อปท.	จำนวนประชากรตามทะเบียนราษฎร (คน)	ปริมาณขยะมูลฝอยชุมชนที่เกิดขึ้น (ตัน/เดือน)	ปริมาณขยะมูลฝอยชุมชนที่เก็บขนได้ในเขตอปท. (ตัน/เดือน)	ปริมาณขยะมูลฝอยที่ได้รับจัดการในครัวเรือน (ตัน/เดือน)	ขยะมูลฝอยในครัวเรือนที่นำไปใช้ประโยชน์ (ร้อยละ)	ขยะมูลฝอยในครัวเรือนที่ถูกนำไปกำจัด (ร้อยละ)	ขยะมูลฝอยที่ถูกนำไปใช้ประโยชน์ (ตัน/เดือน)	ขยะอินทรีย์ (ตัน/เดือน)	ขยะรีไซเคิล (ตัน/เดือน)	ปริมาณมูลฝอยติดเชื้อ (ตัน/เดือน)	ปริมาณมูลฝอยติดเชื้อกำจัดอย่างถูกต้อง (ตัน/เดือน)	ปริมาณกากอุตสาหกรรมเกิดขึ้น (ตัน/เดือน)	ปริมาณกากอุตสาหกรรมกำจัดอย่างถูกต้อง (ตัน/เดือน)	หมายเหตุ

ในกรณีที่ทาง สจจ. มีการกดปุ่ม ยืนยันข้อมูลของจังหวัด แล้วนั้น ปุ่ม “ยืนยันข้อมูลของคพ.” จะถูก disable ทั้งนี้

DLA ระบบบริหารจัดการข้อมูลขยะ: ทดสอบที่จังหวัดระยอง

ระบบจัดการขยะ: ตรวจสอบยืนยันข้อมูล (มฟ.2) RPT022

ค้นหาการประเมิน

จังหวัด: ระยอง อำเภอ: แสดงทั้งหมด

ปีงบประมาณ: 2564 เดือน: กันยายน

แสดงทั้งหมด ออกรายงาน ยืนยันข้อมูลของจังหวัด

ข้อมูลขยะ:	ปีงบประมาณ: 2564	เดือน: กันยายน	สถานะการยืนยันข้อมูลของ สจจ.:	กับขยาย											
ลำดับ	อำเภอ	อปท.	ปริมาณขยะมูลฝอยชุมชนที่เกิดขึ้น (ตัน/เดือน)	ปริมาณขยะมูลฝอยชุมชนที่เก็บขนได้ในเขตอปท. (ตัน/เดือน)	ปริมาณขยะมูลฝอยที่ได้รับจัดการในครัวเรือน (ตัน/เดือน)	ขยะมูลฝอยในครัวเรือนที่นำไปใช้ประโยชน์ (ร้อยละ)	ขยะมูลฝอยในครัวเรือนที่ถูกนำไปกำจัด (ร้อยละ)	ขยะอินทรีย์	ขยะรีไซเคิล	ปริมาณมูลฝอยที่ถูกนำไปใช้ประโยชน์ (ตัน/เดือน)	ปริมาณมูลฝอยติดเชื้อ (ตัน/เดือน)	ปริมาณมูลฝอยติดเชื้อกำจัดอย่างถูกต้อง (ตัน/เดือน)	ปริมาณกากอุตสาหกรรมเกิดขึ้น	ปริมาณกากอุตสาหกรรมกำจัดอย่างถูกต้อง	หมายเหตุ



ระบบสารสนเทศด้านการจัดการขยะมูลฝอยขององค์กรปกครองส่วนท้องถิ่น

หมายเหตุ : เมื่อจังหวัดมีการกดปุ่ม “ยืนยันข้อมูลของจังหวัด” แล้วทาง อปท. จะไม่สามารถแก้ไขข้อมูลนั้นได้ โดยปุ่ม “ยืนยันข้อมูลของจังหวัด” ทางท้องถิ่นจังหวัดจะสามารถกดได้ก็ต่อเมื่อ อปท. ทุกแห่งเพิ่มข้อมูลในเดือนนั้นและทาง ทสจ./สสจ. กดยืนยันข้อมูลของ คพ. แล้ว หาก อปท. ต้องการแก้ไขก็ให้ทางจังหวัดกดปุ่ม **ยกเลิกการยืนยันข้อมูลของจังหวัด** ซึ่งหากกดยกเลิกการยืนยันนี้ อปท. ภายในจังหวัดจึงจะสามารถแก้ไขข้อมูลได้

การออกรายงาน ตรวจสอบยืนยันข้อมูล (มฝ.2) ของสจจ.

DLA WASTE ระบบบริหารจัดการข้อมูลขยะ

ระบบจัดการขยะ: ๑ ตรวจสอบยืนยันข้อมูล (มฝ.2) RPT022

จังหวัด: กระบี่ อำเภอ: แสดงทั้งหมด

ปีงบประมาณ: 2564 เดือน: ตุลาคม

แสดงทั้งหมด ออกรายงาน ยืนยันข้อมูลของจังหวัด

ข้อมูลขยะ	ปีงบประมาณ	จังหวัด	เดือน	สถานะการยืนยันข้อมูลของ สจจ.
	2564	กระบี่	ตุลาคม	ยังไม่ยืนยัน

เมื่อกด “ออกรายงาน” จะได้ข้อมูล ดังนี้

แบบรายงานการติดตามการบันทึกข้อมูล (อปท.) มฝ.2

จังหวัด กระบี่

ปีงบประมาณ 2564

เดือน ตุลาคม

ลำดับ	อปท.	อำเภอ	สถานะการบันทึก
1	อบต.คลองขนาน	เหนือคลอง	บันทึกแล้ว
2	อบต.คลองขนาน	เหนือคลอง	บันทึกแล้ว
3	อบต.คลองท่อมเหนือ	คลองท่อม	บันทึกแล้ว
4	อบต.คลองท่อมเหนือ	คลองท่อม	บันทึกแล้ว
5	อบต.คลองท่อมใต้	คลองท่อม	บันทึกแล้ว
6	อบต.คลองท่อมใต้	คลองท่อม	บันทึกแล้ว
7	อบต.คลองประสะงค์	เมืองกระบี่	บันทึกแล้ว

5. เมนูการยืนยันข้อมูลขยะเปียก

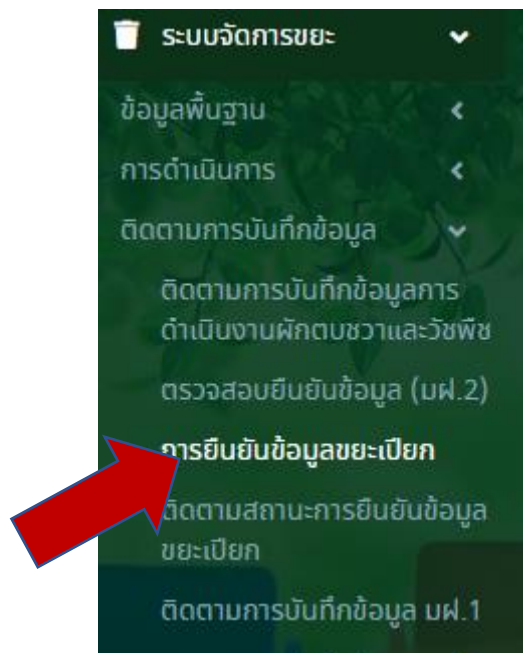
สำหรับสิทธิ

- a. สถอ.
- b. สถจ.

หมายเหตุ รายการที่แสดงจะแสดงเฉพาะข้อมูลที่อยู่ภายใต้ตัวเองเท่านั้น เช่น

- user สถจ. จังหวัด กระบี่ >> รายการข้อมูลอำเภอทั้งหมดในจังหวัดกระบี่,
- user สถอ. จังหวัด กระบี่ ,อำเภอ เกาะลันตา>> รายการข้อมูลอปท. ทั้งหมดใน จังหวัด กระบี่,อำเภอ เกาะลันตา ของตัวเองเท่านั้น เป็นต้น

เลือกเมนู ระบบจัดการขยะ >> ติดตามการบันทึกข้อมูล>> การยืนยันข้อมูลขยะเปียก





ระบบสารสนเทศด้านการจัดการขยะมูลฝอยขององค์กรปกครองส่วนท้องถิ่น

5.1 สิทธิอำเภอ (สทอ.) ทางอำเภอต้องกดยืนยันข้อมูลเป็น รายอปท.

5.1.1 ในกรณีที่ทางอปท.ไม่ได้กดปุ่ม ยืนยันและส่งข้อมูลให้อำเภอ ทางอำเภอจะไม่สามารถกดปุ่มยืนยันข้อมูลของอำเภอได้

เมื่อเลือกเมนูแล้วจะแสดงหน้าจอ ดังนี้

DLA WASTE ระบบบริการขยะ

ระบบบริการขยะ: การยืนยันข้อมูลขยะเปิด

จังหวัด: กาญจนบุรี อำเภอ: ตำบลเขาชะเอม

อปท.: เทศบาลเมือง

ปีงบประมาณ: 2565 เดือน: กรกฎาคม

ลำดับ	จังหวัด	อำเภอ	อปท.	รายละเอียดครัวเรือน		รายละเอียดโรงเรียน		รายละเอียดศูนย์พัฒนาเด็กเล็ก		ตรวจสอบบันทึกการลง	สถานะการยืนยันข้อมูลของอปท.
				จำนวนครัวเรือน (บ่อ)	จำนวนสมาชิก (คน)	จำนวน รร. (บ่อ)	จำนวนนักเรียน (คน)	ศูนย์พัฒนาเด็กเล็ก (บ่อ)	จำนวนเด็กเล็ก (คน)		
1	กาญจนบุรี	ตำบลเขาชะเอม	อบต.คลองอู่								
2	กาญจนบุรี	ตำบลเขาชะเอม	อบต.วัดศรีมงคล								
3	กาญจนบุรี	ตำบลเขาชะเอม	อบต.ตำบลเขาชะเอม	2	0	0	0	1	50		
4	กาญจนบุรี	ตำบลเขาชะเอม	เทศบาลตำบลเขาชะเอม								
5	กาญจนบุรี	ตำบลเขาชะเอม	อบต.หนองไผ่								

หน้า: 10 รายการ 1 ถึง 5 จาก 5

5.1.2 หากกรณีที่ อปท.กดปุ่มยืนยันข้อมูลมาแล้วนั้น หน้าจอของอำเภอจะปรากฏปุ่ม

ยืนยันข้อมูลของอำเภอ

DLA WASTE ระบบบริการขยะ

ระบบบริการขยะ: การยืนยันข้อมูลขยะเปิด

จังหวัด: กาญจนบุรี อำเภอ: ตำบลเขาชะเอม

อปท.: เทศบาลเมือง

ปีงบประมาณ: 2565 เดือน: กรกฎาคม

ลำดับ	จังหวัด	อำเภอ	อปท.	รายละเอียดครัวเรือน		รายละเอียดโรงเรียน		รายละเอียดศูนย์พัฒนาเด็กเล็ก		ตรวจสอบบันทึกการลง	สถานะการยืนยันข้อมูลของอปท.
				จำนวนครัวเรือน (บ่อ)	จำนวนสมาชิก (คน)	จำนวน รร. (บ่อ)	จำนวนนักเรียน (คน)	ศูนย์พัฒนาเด็กเล็ก (บ่อ)	จำนวนเด็กเล็ก (คน)		
1	กาญจนบุรี	ตำบลเขาชะเอม	อบต. คลองอู่								
2	กาญจนบุรี	ตำบลเขาชะเอม	อบต.วัดศรีมงคล								
3	กาญจนบุรี	ตำบลเขาชะเอม	อบต.ตำบลเขาชะเอม	2	0	0	0	1	50		
4	กาญจนบุรี	ตำบลเขาชะเอม	เทศบาลตำบลเขาชะเอม								
5	กาญจนบุรี	ตำบลเขาชะเอม	อบต.หนองไผ่								

หน้า: 10 รายการ 1 ถึง 5 จาก 5



ระบบสารสนเทศด้านการจัดการขยะมูลฝอยขององค์กรปกครองส่วนท้องถิ่น

5.1.3 ทางอำเภอสามารถกดที่ชื่อของ อปท. เพื่อคัดดูข้อมูลของอปท.ในหน้ากรอก (หน้า 44) ที่ทางอปท.กรอกมา และให้อำเภอกดปุ่ม เพื่อตรวจสอบวันทำการของโรงเรียนและศูนย์พัฒนาเด็กเล็กที่ทางอปท.มีการเพิ่มข้อมูลมา ดังภาพ

ระบบจัดการขยะ: การยืนยันข้อมูลขยะเปียก WST026

จังหวัด: 2565 เดือน: กรกฎาคม
อำเภอ: กาญจนบุรี อำเภอ: ตำบลมะขามเตี้ย อปท.: อบต.ตำบลมะขามเตี้ย

จังหวัด	อำเภอ	อปท.	รายละเอียดโรงเรียน	
			ชื่อโรงเรียน	วันทำการ
กาญจนบุรี	ตำบลมะขามเตี้ย	อบต.ตำบลมะขามเตี้ย	ศพต.อบต.ตำบลมะขามเตี้ย	20

[กลับไป](#)

5.1.4 หากข้อมูลไม่น่าเชื่อถือให้อำเภอติดต่อทาง อปท. เพื่อตรวจสอบข้อมูล

5.1.5 เมื่อตรวจสอบวันทำการแล้วถูกต้องให้อำเภอกดกลับไปหน้ารายการแรกเพื่อกดปุ่ม **ยืนยันข้อมูลของอำเภอ** และอำเภอสามารถกด **ยกเลิกการยืนยันข้อมูลของอำเภอ** ในกรณีที่ต้องการให้อปท. กดแก้ไขข้อมูลย้อนหลัง

ระบบจัดการขยะ: การยืนยันข้อมูลขยะเปียก WST026

Q รายงานติดตามการบันทึกข้อมูล ผ.1

จังหวัด: กาญจนบุรี อำเภอ: ภาชี
อปท.: แสดงทั้งหมด
จังหวัด: 2565 เดือน: กรกฎาคม

[ค้นหา](#) [แสดงทั้งหมด](#)

ลำดับ	จังหวัด	อำเภอ	อปท.	รายละเอียดครัวเรือน		รายละเอียดโรงเรียน		รายละเอียดศูนย์พัฒนาเด็กเล็ก		ตรวจสอบวันทำการสอน	สถานะการยืนยันข้อมูลของ สทอ.
				จำนวนครัวเรือน (แห่ง)	จำนวนสมาชิก (คน)	จำนวน รร. (แห่ง)	จำนวนนักเรียน (คน)	ศูนย์พัฒนาเด็กเล็ก (แห่ง)	จำนวนเด็กเล็ก (คน)		
1	กาญจนบุรี	ภาชี	อบต.กมลา	1	0	1	177	1	31		ยกเลิกการยืนยันข้อมูลของอำเภอ
2	กาญจนบุรี	ภาชี	เทศบาลเมืองภาชี	1	0	2	872	2	93		ยกเลิกการยืนยันข้อมูลของอำเภอ
3	กาญจนบุรี	ภาชี	เทศบาลเมืองป่าตอง	1	0	3	77	1	82		ยกเลิกการยืนยันข้อมูลของอำเภอ

หน้า: 10 รายการ 1 ถึง 3 จาก 3

หมายเหตุ : หากอำเภอยังกดยืนยันข้อมูลไม่ครบทุกอปท. ทางสทอ. จะไม่สามารถยืนยันข้อมูลของจังหวัดได้ โดยระบบจะยึดวันที่ยืนยันดังกล่าวจากอปท.สุดท้ายที่ทาง สทอ. มีการกดยืนยันข้อมูล (หน้าที่ 75-77)

ระบบสารสนเทศด้านการจัดการขยะมูลฝอยขององค์กรปกครองส่วนท้องถิ่น

5.2 สิทธิสำนักงานส่งเสริมการปกครองท้องถิ่นจังหวัด (สจจ.) (กดยืนยันข้อมูลเป็นรายอำเภอ)

เมื่อเลือกเมนูแล้วจะแสดงหน้าจอ ดังนี้

5.2.1 กรณีที่ทางสจจ. กดปุ่ม ยืนยันและส่งข้อมูลให้จังหวัด ไม่ครบทุก อปท. ทางสจจ. จะไม่สามารถกดปุ่มยืนยันข้อมูลของจังหวัดในอำเภอนั้นได้

เช่น ถ้า สจจ. อ.กระบุรี กดยืนยันข้อมูลอปท. 2 แห่ง หน้ายืนยันข้อมูลของ สจจ. จะไม่สามารถยืนยันข้อมูลได้ ดังรูปด้านล่าง

ลำดับ	จังหวัด	อำเภอ	รายละเอียดครัวเรือน		รายละเอียดโรงเรียน		รายละเอียดศูนย์พัฒนาเด็กเล็ก		ตรวจสอบรายการ	ดูสถานะ	
			จำนวน อปท. ทั้งหมด (แห่ง)	จำนวน อปท. ที่รายงานข้อมูลแล้ว (แห่ง)	จำนวน รร. (แห่ง)	จำนวนนักเรียน (คน)	ศูนย์พัฒนาเด็กเล็ก (แห่ง)	จำนวนเด็กเล็ก (คน)			
1	ภูเก็ต	กะปี่	3	3	3	1,023	6	2,420	4	235	❌ อปท. ยังไม่ยืนยันข้อมูล
2	ภูเก็ต	กลาง	8	8	8	0	5	2,082	13	1,131	❌ อปท. ยังไม่ยืนยันข้อมูล
3	ภูเก็ต	เมืองภูเก็ต	7	7	7	0	9	8,985	17	1,306	❌ อปท. ยังไม่ยืนยันข้อมูล

1. ให้ทางสจจ. กดปุ่ม เพื่อตรวจสอบวันทำการของโรงเรียนและศูนย์พัฒนาเด็กเล็กที่ทางอปท. มีการเพิ่มข้อมูลมาในแต่ละอำเภอได้ ดังภาพ

จังหวัด	อำเภอ	อปท.	ชื่อโรงเรียน	วันที่ทร
ภูเก็ต	กะปี่	อบต. กลาง	รร.อนุบาลกลาง	2
ภูเก็ต	กะปี่	เทศบาลเมืองกะปี่	รร.เทศบาล 2 บ้านกะปี่	11
ภูเก็ต	กะปี่	เทศบาลเมืองกะปี่	รร.เทศบาล 1 เมืองกะปี่	12
ภูเก็ต	กะปี่	เทศบาลเมืองป่าตอง	รร.อนุบาลเทศบาลเมืองป่าตอง ๒	2
ภูเก็ต	กะปี่	เทศบาลเมืองป่าตอง	รร.อนุบาลเทศบาลเมืองป่าตอง ๑	2
ภูเก็ต	กะปี่	เทศบาลเมืองป่าตอง	รร.เทศบาลเมืองป่าตอง (บ้านไร่ใหม่)	2

2. ท่านสามารถกดที่ชื่ออำเภอเพื่อเชื่อมต่อไปยังหน้าจอแสดงผลแบบอำเภอ [ข้อ 5.1.5 \(หน้าที่ 51\)](#)



ระบบสารสนเทศด้านการจัดการขยะมูลฝอยขององค์กรปกครองส่วนท้องถิ่น

5.2.2 กรณีที่ทางอำเภอมีการยืนยันข้อมูลครบแล้วทั้งอำเภอแล้ว (หน้า 19)

สจ. จึงจะสามารถกดปุ่ม

ยืนยันข้อมูลของจังหวัด

ระบบจัดการขยะ: การยืนยันข้อมูลขยะเปียก

WST026

จังหวัด: กรุงเทพมหานคร อำเภอ: แสดงทั้งหมด

อปท.: แสดงทั้งหมด

ปีงบประมาณ: 2565 เดือน: กรกฎาคม

ค้นหา แสดงทั้งหมด

ลำดับ	จังหวัด	อำเภอ	จำนวน อปท. ทั้งหมด (แห่ง)	จำนวน อปท. ที่รายงานข้อมูลแล้ว (แห่ง)	รายละเอียดครัวเรือน		รายละเอียดโรงเรียน		รายละเอียดศูนย์พัฒนาเด็กเล็ก		ตรวจสอบวันที่ทำรายงาน	ปุ่มกดยืนยันสถานะ: การตรวจสอบข้อมูล
					จำนวนครัวเรือน (แห่ง)	จำนวนสมาชิก (คน)	จำนวน รร. (แห่ง)	จำนวนนักเรียน (คน)	ศูนย์พัฒนาเด็กเล็ก (แห่ง)	จำนวนเด็กเล็ก (คน)		
1	ภูเก็ต	กะปู้	3	3	3	1,023	6	2,420	4	235	🔍	ยืนยันข้อมูลของจังหวัด
2	ภูเก็ต	กลาง	8	8	8	0	5	2,082	13	1,131	🔍	ยกเลิกการยืนยันข้อมูลของจังหวัด
3	ภูเก็ต	เมืองภูเก็ต	7	7	7	0	9	8,985	17	1,306	🔍	✖️ อปท. ยังไม่ยืนยันข้อมูล

หน้า: 10 รายการ 1 ถึง 3 จาก 3

หมายเหตุ : - เมื่อสจ.กดปุ่มยืนยันข้อมูลของจังหวัดแล้วทาง อปท. จะไม่สามารถแก้ไขข้อมูลได้

- เมื่อ สจอ. และ สจ.กดยืนยันข้อมูลแล้ว >> ระบบจะบันทึกวันและเวลาไว้ในหน้า

ติดตามสถานะการยืนยันข้อมูล (หน้าที่ 75-77)

เมื่อจังหวัดกดยืนยันข้อมูลแล้วทาง สจ. จึงจะเห็นข้อมูลดังกล่าว

ระบบจัดการขยะ: การยืนยันข้อมูลขยะเปียก

WST026

จังหวัด: แสดงทั้งหมด อำเภอ: แสดงทั้งหมด

อปท.: แสดงทั้งหมด

ปีงบประมาณ: 2565 เดือน: กรกฎาคม

ค้นหา แสดงทั้งหมด

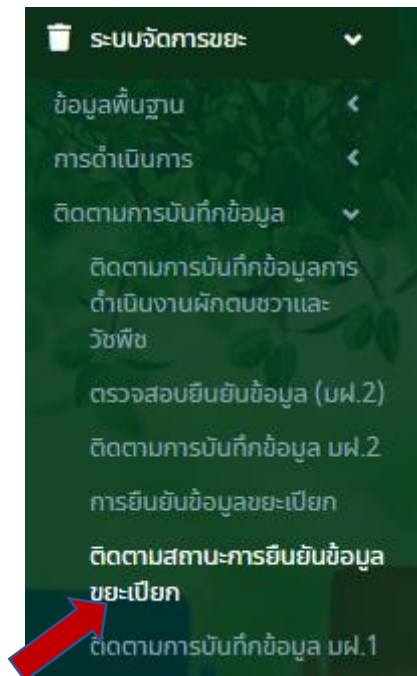
ลำดับ	จังหวัด	อำเภอ	จำนวน อปท. ทั้งหมด (แห่ง)	จำนวน อปท. ที่รายงานข้อมูลแล้ว (แห่ง)	รายละเอียดครัวเรือน		รายละเอียดโรงเรียน		รายละเอียดศูนย์พัฒนาเด็กเล็ก		ตรวจสอบวันที่ทำรายงาน	ปุ่มกดยืนยันสถานะ: การตรวจสอบข้อมูล
					จำนวนครัวเรือน (แห่ง)	จำนวนสมาชิก (คน)	จำนวน รร. (แห่ง)	จำนวนนักเรียน (คน)	ศูนย์พัฒนาเด็กเล็ก (แห่ง)	จำนวนเด็กเล็ก (คน)		
35	มหาสารคาม		142	0	0	0	0	0	0	0	🔍	✖️ ยังไม่ยืนยันข้อมูล
36	ภูเก็ต		18	18	18	1,023	20	13,487	34	2,672	🔍	✅ ยืนยันแล้ว
37	แพร่		83	0	0	0	0	0	0	0	🔍	✖️ ยังไม่ยืนยันข้อมูล

6 หน้าติดตามสถานะ การยืนยันข้อมูลขยะเปียก

โดยหน้านี้จะมีไว้เพื่อดูสถานะเท่านั้น ว่ามีการกดยืนยันข้อมูลมา ณ วันที่เท่าไร หากมีการยกเลิกการยืนยันข้อมูลแล้วกดใหม่ ระบบจะแสดงผลเป็นวันที่ล่าสุดที่มีการกดปุ่มยืนยันทุกครั้ง

กรณีที่มีการกดยกเลิกการยืนยันข้อมูลภายหลัง แต่ไม่กดยืนยันข้อมูล ระบบจะแสดงผลว่า ยังไม่มีการยืนยันข้อมูล

6.1 เลือกเมนู ระบบจัดการขยะ >> ติดตามการบันทึกข้อมูล>> ติดตามสถานะการยืนยันข้อมูลขยะเปียก





ระบบสารสนเทศด้านการจัดการขยะมูลฝอยขององค์กรปกครองส่วนท้องถิ่น

6.1 ระดับกรม

6.2.1 กรณีที่ทางสถจ.กดยืนยันข้อมูลอำเภอภายในจังหวัดครบแล้วระบบจึงจะแสดงวันที่ที่มีการกดยืนยันข้อมูล

6.2.2 หากทางจังหวัดยังยืนยันข้อมูลไม่ครบทุกอำเภอระบบจะแสดงผลว่าจังหวัดยังไม่มีกดยยืนยันผลข้อมูลขยะเปียก ดังภาพ

ระบบจัดการขยะ: ๑ ติดตามสถานะการยืนยันข้อมูลขยะเปียก WST021

จ.รายงานติดตามการยืนยันข้อมูล เม.1

จังหวัด: แล่งจันทนด อำเภอ: แล่งจันทนด

อปท.: แล่งจันทนด

ปีงบประมาณ: 2565 เดือน: กรกฎาคม

ลำดับ	จังหวัด	สถานะยืนยันผลข้อมูลขยะเปียกสถ.	จำนวนอำเภอ ทั้งหมด	จำนวนอำเภอที่ยังยืนยันข้อมูลแล้ว	จำนวนอำเภอที่ยังไม่ได้กดยืนยันข้อมูล	จำนวน อปท. ทั้งหมด	จำนวนอปท. ที่ยืนยันแล้ว	จำนวนอปท. ที่ยังไม่ได้อืนยัน
1	กระบี่	✗	8	0	8	61	2	59
2	กาญจนบุรี	✗	13	0	13	121	1	120
3	กาฬสินธุ์	✗	18	0	18	150	1	149
4	กำแพงเพชร	✗	11	0	11	89	0	89
5	ขอนแก่น	✗	26	0	26	224	0	224
สรุปข้อมูลของอำเภอ			จำนวนจังหวัดทั้งหมด	จำนวนจังหวัดที่ยังยืนยันข้อมูลแล้ว	จำนวนจังหวัดที่ยังไม่ได้ยืนยันข้อมูล	จำนวนอำเภอทั้งหมด	จำนวนอำเภอที่ยังยืนยันแล้ว	จำนวนอำเภอที่ยังไม่ได้ยืนยัน
รวม			76	0	76	878	3	7,754

6.2 ระดับจังหวัด จะแสดงหน้าจอ ดังนี้

ระบบจัดการขยะ: ๑ ติดตามสถานะการยืนยันข้อมูลขยะเปียก WST027

จ.รายงานติดตามการยืนยันข้อมูล เม.1

จังหวัด: กุยิด อำเภอ: แล่งจันทนด

อปท.: แล่งจันทนด

ปีงบประมาณ: 2565 เดือน: กรกฎาคม

ลำดับ	จังหวัด	อำเภอ	สถานะยืนยันผลข้อมูลขยะเปียกสถ.	สถานะยืนยันผลข้อมูลขยะเปียกสถ. (ยืนยันแล้ว)	จำนวน อปท. ทั้งหมด	จำนวนอปท. ที่ยืนยันแล้ว	จำนวนอปท. ที่ยังไม่ได้อืนยัน	
1	กุยิด	กุยิด	✗	ณ วันที่ 11/07/2565 14:47:00 ✓	3	3	0	
2	กุยิด	กลาง	✗	ณ วันที่ 11/07/2565 14:57:22 ✓	8	8	0	
3	กุยิด	เมืองกุยิด	✗	✗	7	6	1	
รวม			3	-	2	18	1	
สรุปข้อมูลของอำเภอ			จำนวนอำเภอทั้งหมด	จำนวนอำเภอที่ยังยืนยันข้อมูลแล้ว	จำนวนอำเภอที่ยังไม่ได้ยืนยันข้อมูล	จำนวน อปท. ทั้งหมด	จำนวนอปท. ที่ยืนยันแล้ว	จำนวนอปท. ที่ยังไม่ได้อืนยัน
รวม			3	2	1	18	17	1



ระบบสารสนเทศด้านการจัดการขยะมูลฝอยขององค์กรปกครองส่วนท้องถิ่น

6.4 ระดับอำเภอ จะแสดงหน้าจอดังนี้

ลำดับ	จังหวัด	อำเภอ	อปท.	สถานะถังขยะ ถังขยะประเภท สสจ.	สถานะถังขยะ ถังขยะประเภท สสจ.	สถานะถังขยะ ถังขยะประเภท อปท.
1	บุรีรัมย์	สตาลง	เทศบาลตำบลสตาลง	ณ วันที่ 11/07/2565 15:20:54	ณ วันที่ 11/07/2565 14:57:20	ณ วันที่ 11/07/2565 14:23:16
2	บุรีรัมย์	สตาลง	อบต.สตาลง	ณ วันที่ 11/07/2565 15:20:54	ณ วันที่ 11/07/2565 14:57:22	ณ วันที่ 11/07/2565 14:24:48
3	บุรีรัมย์	สตาลง	เทศบาลตำบลสตาลง	ณ วันที่ 11/07/2565 15:20:54	ณ วันที่ 11/07/2565 14:57:16	ณ วันที่ 11/07/2565 14:23:38
4	บุรีรัมย์	สตาลง	อบต.สตาลง	ณ วันที่ 11/07/2565 15:20:54	ณ วันที่ 11/07/2565 14:57:18	ณ วันที่ 11/07/2565 14:25:08
5	บุรีรัมย์	สตาลง	เทศบาลตำบลสตาลง	ณ วันที่ 11/07/2565 15:20:54	ณ วันที่ 11/07/2565 14:57:14	ณ วันที่ 11/07/2565 14:24:03
6	บุรีรัมย์	สตาลง	อบต.สตาลง	ณ วันที่ 11/07/2565 15:20:54	ณ วันที่ 11/07/2565 14:57:12	ณ วันที่ 11/07/2565 14:26:22
7	บุรีรัมย์	สตาลง	เทศบาลตำบลสตาลง	ณ วันที่ 11/07/2565 15:20:54	ณ วันที่ 11/07/2565 14:57:10	ณ วันที่ 11/07/2565 14:24:23
8	บุรีรัมย์	สตาลง	อบต.สตาลง	ณ วันที่ 11/07/2565 15:20:54	ณ วันที่ 11/07/2565 14:57:09	ณ วันที่ 11/07/2565 14:26:41

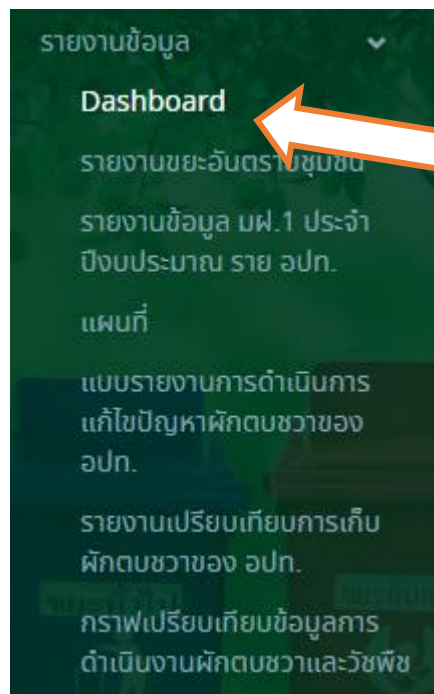
สรุปข้อมูลของอำเภอ	จำนวน อปท. ทั้งหมด	จำนวนอปท. ที่ยังไม่ขึ้นระบบ	จำนวน อปท. ที่ยังไม่ขึ้นระบบ
รวม	8	8	0

รายงานข้อมูล

- รายงานข้อมูลขยะมูลฝอย (Dashboard) ใช้สำหรับดูภาพรวมขยะของ อปท. ประกอบด้วย 4 ส่วนหลัก
- ส่วนที่ 1 ปริมาณขยะรวมทั้งหมดของ อปท. ที่มีข้อมูลในระบบ มฝ.2 โดยแยกเป็น 2 ประเภท ได้แก่
ขยะอินทรีย์ ขยะรีไซเคิล ขยะอันตราย(ขยะอันตรายจะถูกดึงมาจาก มฝ.1)
 - ส่วนที่ 2 กราฟแสดงปริมาณขยะ (โดยจะแสดงข้อมูลอิงตามปีพุทธศักราช)
กราฟส่วนบน แสดงปริมาณขยะรายปี
กราฟส่วนล่าง แสดงปริมาณขยะรายปี แยกประเภท
 - ส่วนที่ 3 แผนที่ แสดงสถานที่ กำจัดขยะ เป็นแผนที่ แสดงสถานที่ กำจัดขยะของ อปท.
 - ส่วนที่ 4 กราฟแสดงสัดส่วนประเภทขยะ แสดงปริมาณขยะตามสถานที่กำจัดขยะแบบแยกประเภท

วิธีการใช้งาน

1. เลือกเมนู “ระบบจัดการขยะ” -> “รายงานข้อมูล” -> “Dashboard” ระบบจะแสดงข้อมูล ภาพรวมขยะของ อปท. และจังหวัด โดยการแสดงผลจะถูกดึงมาจาก มฝ.2



หมายเหตุ : ปริมาณขยะประจำปีในเมนู Dashboard จะมีการเรียงข้อมูลตามปีพุทธศักราช



ระบบสารสนเทศด้านการจัดการขยะมูลฝอยขององค์กรปกครองส่วนท้องถิ่น

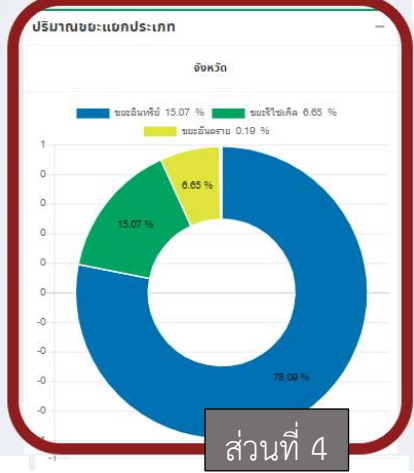
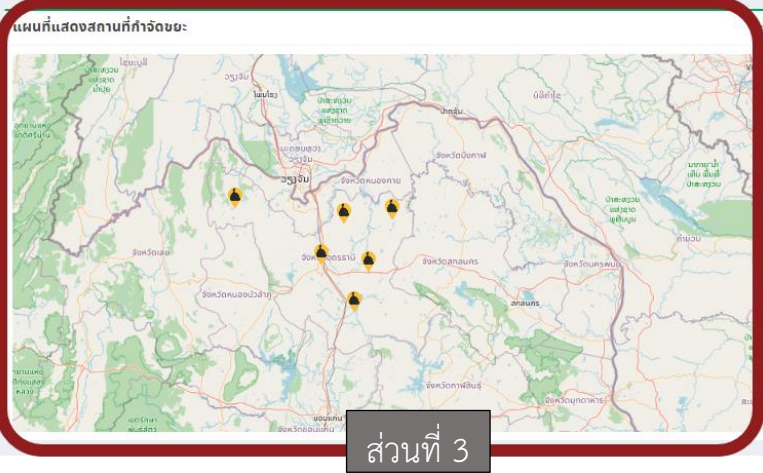
ระบบจัดการขยะ: Dashboard

ส่วนที่ 1

WST007



ปริมาณขยะประจำปี 2564





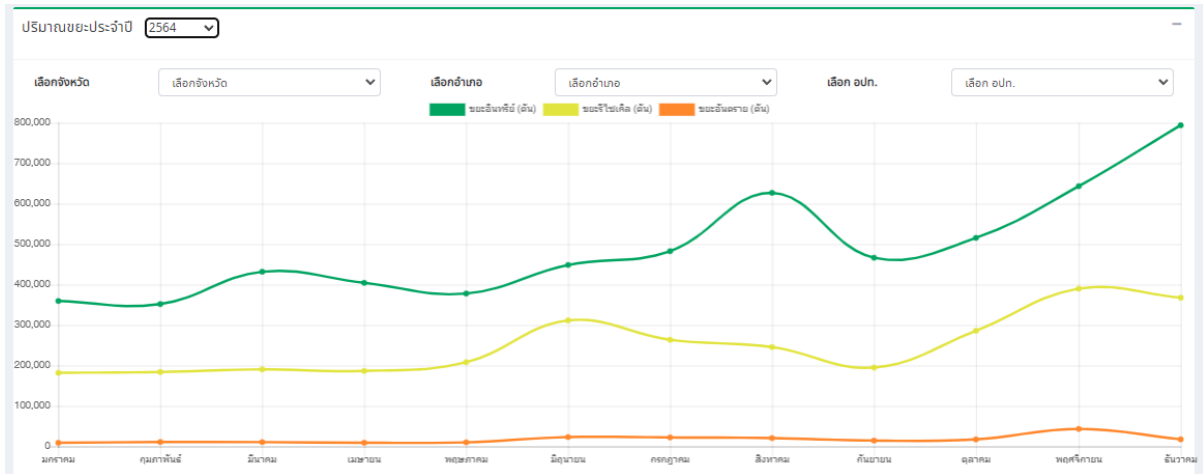
ระบบสารสนเทศด้านการจัดการขยะมูลฝอยขององค์กรปกครองส่วนท้องถิ่น

ส่วนที่ 1 แสดงข้อมูลรายปีปริมาณ ขยะอินทรีย์ ขยะรีไซเคิล และขยะอันตราย โดยค่าเริ่มต้นจะแสดงปริมาณขยะแต่ละประเภทรวมประจำปีพุทธศักราช จากนั้นระบบจะแสดงข้อมูลภาพรวมขยะของ จังหวัด หรือ อปท. ในปีทีเลือก ปริมาณขยะประจำปี

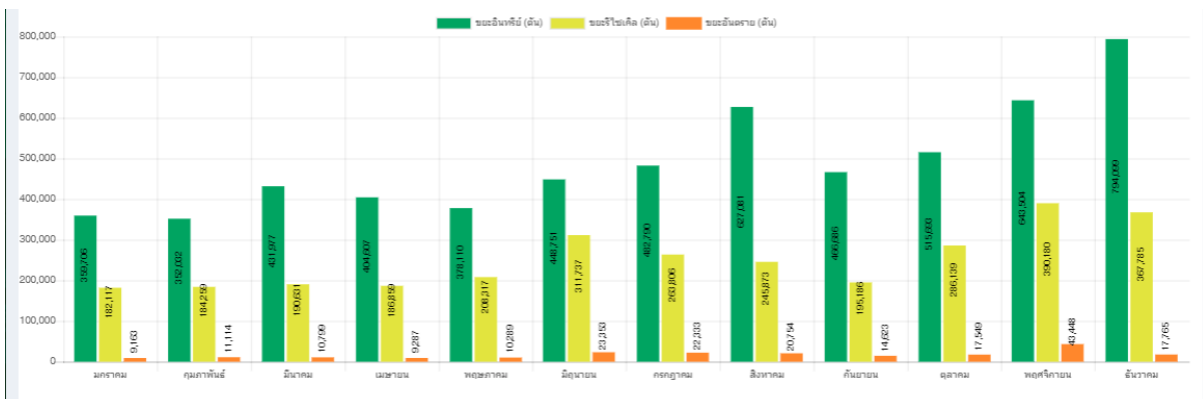


ส่วนที่ 2

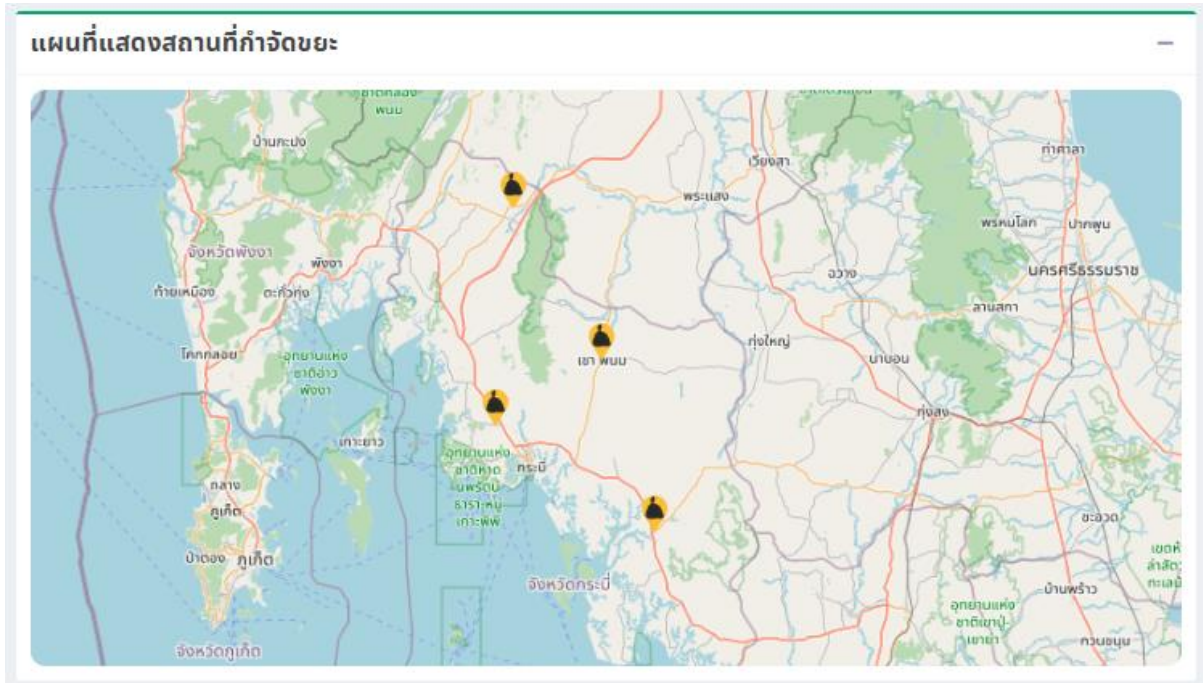
กราฟแสดงปริมาณขยะในแต่ละเดือน แยกประเภท เพื่อดูแนวโน้มการเพิ่มขึ้น/ลดลงของปริมาณขยะแต่ละประเภท



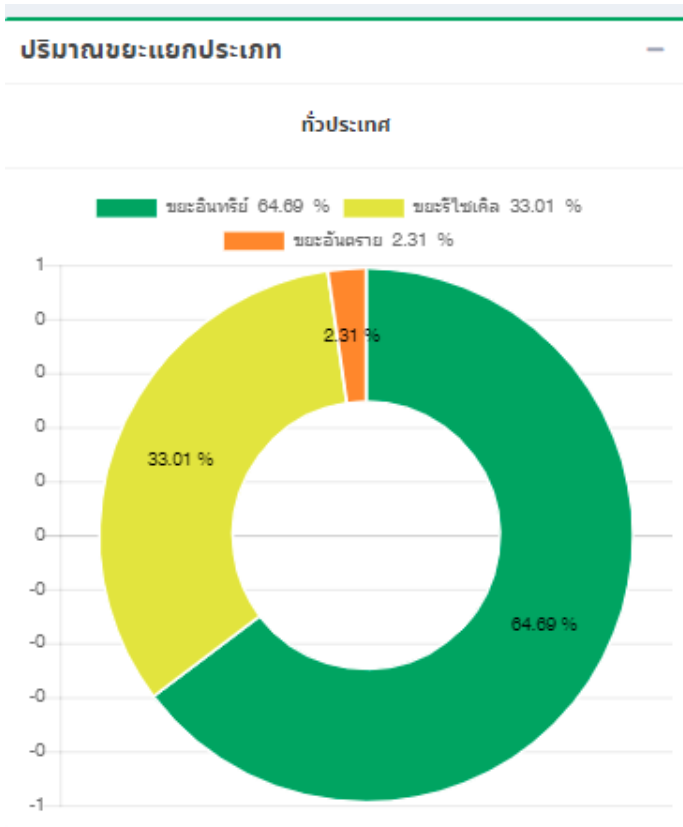
กราฟแท่งแสดงปริมาณขยะในแต่ละเดือน แยกประเภท เพื่อดูแนวโน้มการเพิ่มขึ้น/ลดลงของปริมาณขยะแต่ละประเภท




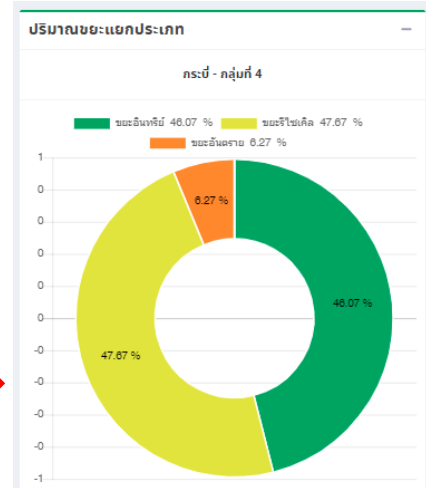
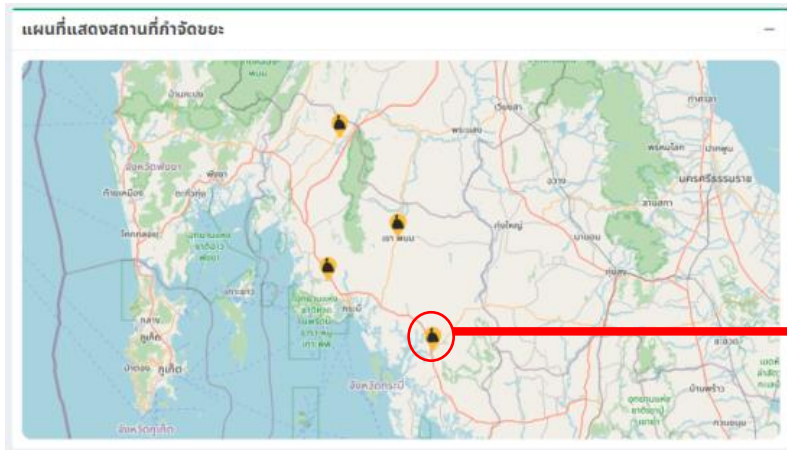
ส่วนที่ 3 แผนที่แสดงที่ตั้งสถานที่กำจัดขยะ >> ดึงข้อมูลมาจาก การรวมกลุ่มพื้นที่ (Clusters) ในแต่ละจังหวัด (WST003)



ส่วนที่ 4 กราฟแสดงสัดส่วนของขยะแต่ละประเภท (ขยะของอปท. จาก มผ.2 ภายในกลุ่มคลัสเตอร์นี้)



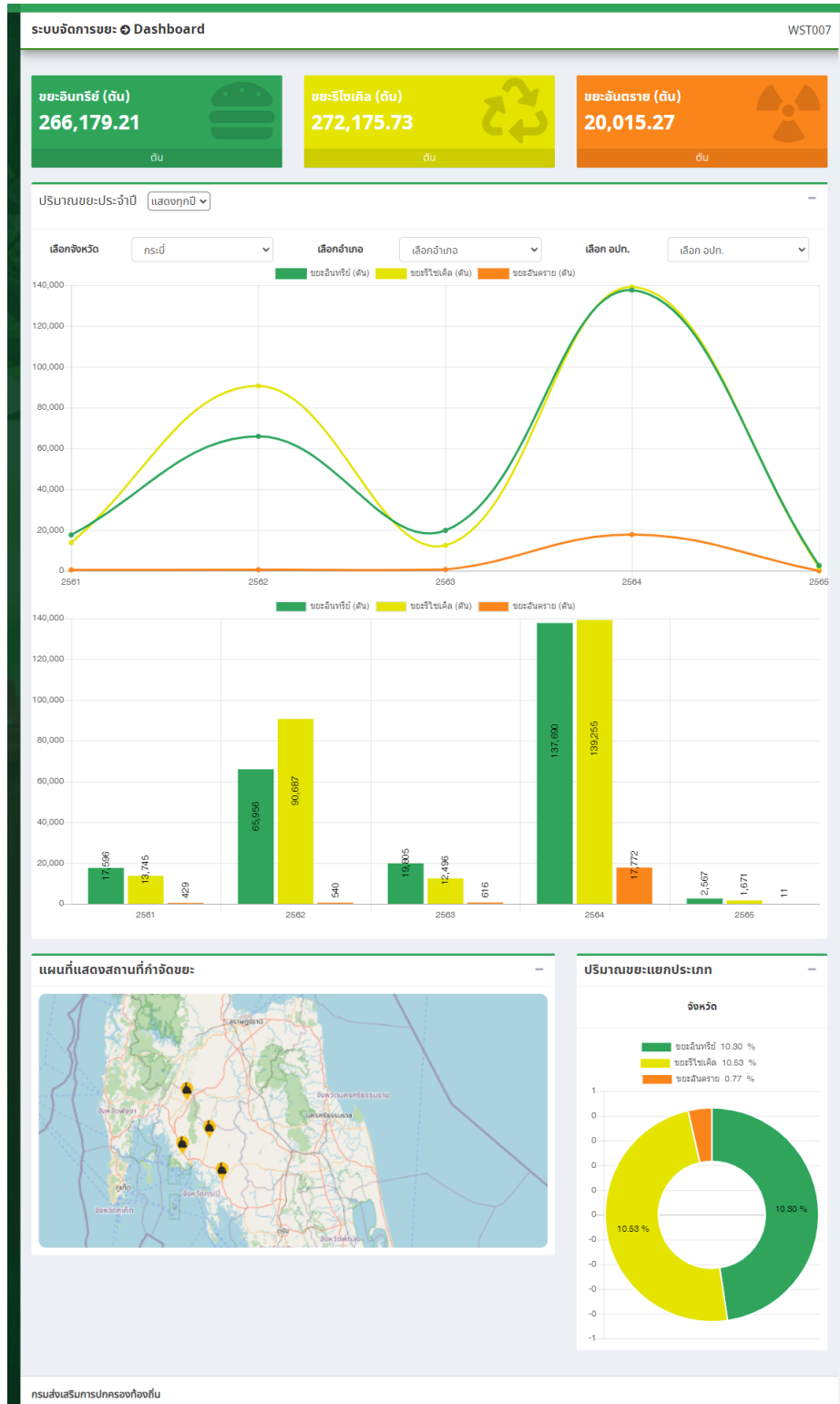
เมื่อ นำ mouse click ที่  (Cluster เจ้าภาพ) ในแผนที่แสดงที่ตั้งสถานที่กำจัดขยะระบบจะแสดงปริมาณขยะภายในกลุ่มนั้นๆ





2. ผู้ใช้งานสามารถดูข้อมูลรวมทุกปี โดยเลือกในช่อง
จากนั้นระบบจะแสดงข้อมูลภาพรวมขยะของ จังหวัด หรือ อปท.

ปริมาณขยะประจำปี





ระบบสารสนเทศด้านการจัดการขยะมูลฝอยขององค์กรปกครองส่วนท้องถิ่น

รายงานขยะอันตรายชุมชน

เป็นรายงานที่นำข้อมูลมาจาก มฝ.1 ส่วนที่ 2 ในด้านการจัดการขยะอันตราย หาก อปท.ใดยังไม่มีกรเพิ่มข้อมูลในส่วนนี้ระบบจะไม่ดึง อปท. นั้นๆ มาแสดงในรายงาน

รายงานจะแบ่งเป็น 3 ประเภท ได้แก่

1. รายงานภาพรวมเจ้าภาพรายประเทศในการจัดการขยะอันตรายชุมชนขององค์กรปกครองส่วนท้องถิ่น

โดยข้อมูลในส่วนนี้จะออกรายงานเป็นข้อมูลของ อปท. ที่มีการกรอกข้อมูลกรณี อปท. เป็นเจ้าภาพรวบรวมขยะอันตรายเท่านั้น

ระบบจัดการขยะ: ๑ รายงานขยะอันตรายชุมชน RPT014

ค้นหาข้อมูล

จังหวัด: ปีงบประมาณ:

ประเภทรายงาน:

รายงานภาพรวมเจ้าภาพรายประเทศในการจัดการขยะอันตรายชุมชนขององค์กรปกครองส่วนท้องถิ่น

จังหวัด: สตูล

ปีงบประมาณ	จังหวัด	อปท. เจ้าภาพ	จำนวน อปท.	ขยะอันตรายชุมชน ที่รวบรวมจาก อปท. อื่น	ขยะอันตรายชุมชน ของเจ้าภาพ (ตัน/ปี)	รวมทั้งหมด (ตัน/ปี)	บริษัท	ปริมาณ (ตัน)	คงเหลือ (ตัน)	งบประมาณ (บาท)
2563	สตูล	อบจ.สตูล	42	12.1400	0.0050	12.1450	บริษัท สยามเนล เวสต์ เทคโนโลยี (1999) จำกัด (มหาชน)	12.1450	0.0000	170,000.00
			รวม	12.1400	0.0050	12.1450		12.1450	0.0000	170,000.00

2. รายงานภาพรวมจังหวัดการจัดการขยะอันตรายชุมชนขององค์กรปกครองส่วนท้องถิ่น

ระบบจัดการขยะ: ๑ รายงานขยะอันตรายชุมชน RPT014

ค้นหาข้อมูล

จังหวัด: ปีงบประมาณ:

ประเภทรายงาน:

รายงานภาพรวมจังหวัดการจัดการขยะอันตรายชุมชนขององค์กรปกครองส่วนท้องถิ่น ปีงบประมาณ 2563

จังหวัด: สตูล

ลำดับที่	จังหวัด	อำเภอ	อปท.	อปท.ส่งกำจัดเอง / ส่งอปท.อื่นกำจัด					ยังไม่ดำเนินการใด ๆ (แห่ง)
				ปริมาณขยะ อันตรายชุมชน	หน่วยงานปลายทาง อปท./บริษัท	ปริมาณขยะที่ส่ง (ตัน)	คงเหลือ (หน่วย : ตัน)	งบประมาณ (หน่วย:บาท)	
1	สตูล	เมืองสตูล	อบจ.สตูล	0.0000	-				0
2	สตูล	เมืองสตูล	เทศบาลเมืองสตูล	0.3070	อบจ.สตูล	0.3300	0.0000	0.00	0
3	สตูล	ละงู	เทศบาลตำบลกำแพง	0.1460	อบจ.สตูล	0.1500	0.0000	0.00	0
4	สตูล	เมืองสตูล	เทศบาลตำบลคลองขุด	0.0800	อบจ.สตูล	0.0800	0.0000	0.00	0
5	สตูล	ควนโดน	เทศบาลตำบลควนโดน	0.0980	อบจ.สตูล	0.1000	0.0000	0.00	0
6	สตูล	เมืองสตูล	เทศบาลตำบลจะงอย	0.0540	อบจ.สตูล	0.0540	0.0000	0.00	0



ระบบสารสนเทศด้านการจัดการขยะมูลฝอยขององค์กรปกครองส่วนท้องถิ่น

3. รายงานภาพรวมประเทศปริมาณขยะอันตรายชุมชนขององค์กรปกครองส่วนท้องถิ่น
ในส่วนนี้ สดจ. จะเห็นข้อมูลรวมภายในจังหวัดของท่านนั้น

ระบบจัดการขยะ ๑ รายงานขยะอันตรายชุมชน

RPT014

ค้นหาข้อมูล

จังหวัด: แสดงทั้งหมด ปีงบประมาณ *: 2563

ประเภทรายงาน *: รายงานภาพรวมประเทศปริมาณขยะอันตรายชุมชนขององค์กรปกครองส่วนท้องถิ่น

ออกรายงาน

รายงานภาพรวมประเทศปริมาณขยะอันตรายชุมชนขององค์กรปกครองส่วนท้องถิ่น														
จังหวัด ทุกจังหวัด														
ปีงบประมาณ	จังหวัด	จำนวน อปท.ทั้งหมด ในจังหวัด (แห่ง)	ปริมาณ ขยะอันตราย ชุมชนทั้งหมด (ตัน)	ส่ง อปท. เข้าภาวกำจัด				ส่งกำจัดเอง				รวมปริมาณ ขยะอันตราย คงเหลือ (ตัน)	งบประมาณ รวม (บาท)	ยังไม่ ดำเนินการ ใด (แห่ง)
				จำนวน อปท. (แห่ง)	ปริมาณ ขยะอันตราย ชุมชนส่ง อปท.	งบประมาณ (บาท)	คงเหลือ (ตัน)	จำนวน อปท. (แห่ง)	ปริมาณ ขยะอันตราย ชุมชนส่ง กำจัดเอง	งบประมาณ (บาท)	คงเหลือ (ตัน)			
2563	กระบี่	62	763.8660	18	155.9990	0.00	151.2600	0	0.0000	0.00	0.0000	151.2600	0.00	10
2563	กาญจนบุรี	122	1,094.9110	29	128.8720	20,000.00	41.9840	0	0.0000	0.00	0.0000	41.9840	20,000.00	2
2563	กาฬสินธุ์	151	790.8670	47	737.1510	500,000.00	50.2540	1	0.8400	9,240.00	0.3600	50.6140	509,240.00	9
2563	กำแพงเพชร	90	486.6510	39	696.9230	732,670.00	35.9100	0	0.0000	0.00	0.0000	35.9100	732,670.00	5
2563	ขอนแก่น	225	2,361.9780	143	1,332.9060	209,500.84	745.3820	0	0.0000	0.00	0.0000	745.3820	209,500.84	81



ระบบสารสนเทศด้านการจัดการขยะมูลฝอยขององค์กรปกครองส่วนท้องถิ่น

รายงานข้อมูล มผ.1 ประจำปีงบประมาณ ราย อปท.

รายงานข้อมูล มผ.1 ประจำปีงบประมาณ ราย อปท.เป็นรายงานข้อมูลที่กรอกประจำปีโดยจะแสดงรายงานเป็นไฟล์ excel โดยเมื่อกดออกรายงานจะมี 5 ส่วนได้แก่ ส่วนที่ 1 ข้อมูลพื้นฐาน อปท.

Table with 11 columns: ลำดับ, จังหวัด, อำเภอ, อปท., จำนวนประชากรในพื้นที่, จำนวนครัวเรือนทั้งหมด, จำนวนหมู่บ้าน/ชุมชนทั้งหมด, จำนวนสวนสาธารณะ (ที่อยู่ในความรับผิดชอบของ อปท.), จำนวนสถานที่ท่องเที่ยว (ที่อยู่ในความรับผิดชอบของ อปท.), จำนวนตลาด (ที่อยู่ในความรับผิดชอบของ อปท.), จำนวนตลาดเอกราช (ที่อยู่ในความรับผิดชอบของ อปท.), จำนวนแหล่งน้ำ (ที่อยู่ในความรับผิดชอบของ อปท.).

ส่วนที่ 2 ข้อมูลพื้นฐานด้านขยะ

Table with 18 columns: ลำดับ, จังหวัด, อำเภอ, อปท., 1.ปริมาณขยะชุมชน (ตัน/ปี), 2.ขยะมูลฝอยที่ขนถ่ายไม่ทั่วถึง, 3.ขยะมูลฝอยที่ให้บริการในครัวเรือน, 4.ขยะมูลฝอยฝังกลบ, 5.ขยะมูลฝอยรีไซเคิล, 6.ค่าใช้จ่ายในการกำจัดขยะ, 7.มูลฝอยฝังกลบ, 8.การประชาสัมพันธ์, 9.การรวบรวมขยะ, 10.การกำจัดขยะ, 11.การบำบัดน้ำเสีย, 12.การบำบัดน้ำเสีย, 13.การบำบัดน้ำเสีย, 14.การบำบัดน้ำเสีย, 15.การบำบัดน้ำเสีย, 16.การบำบัดน้ำเสีย, 17.การบำบัดน้ำเสีย, 18.การบำบัดน้ำเสีย.

ส่วนที่ 3 ข้อมูลการเก็บ ขนขยะมูลฝอยและสถานที่กำจัดขยะ

Table with 25 columns: ลำดับ, จังหวัด, อำเภอ, อปท., รายละเอียดหมู่บ้าน / ชุมชน, พหุหน้าที่ในการขนส่งขยะมูลฝอยในท้องถิ่น, รายละเอียดสถานที่กำจัดขยะ, วิธีการกำจัดขยะ (เผ่ง), อปท. ที่มีขยะมูลฝอยมาจาก อปท., ปริมาณขยะมูลฝอย (ตัน/ปี).

Table with 15 columns: 1.ศพอาหาร, 2.มูลฝอยจากสวน, 3.กระดาษ, 4.ไม้, 5.ผ้า, 6.ยางและหนัง, 7.ผ้าอ้อม, 8.พลาสติก, 9.โคม, 10.โลหะและ, 11.แก้ว, 12.ของเสีย, 13.ซาก, 14.มูลฝอยติดเชื้อ, 15.อื่นๆ.



ระบบสารสนเทศด้านการจัดการขยะมูลฝอยขององค์กรปกครองส่วนท้องถิ่น

ส่วนที่ 4 ข้อมูลค่าใช้จ่ายในการเก็บขนและกำจัดขยะมูลฝอย

ส่วนที่ 4 ข้อมูลค่าใช้จ่ายในการเก็บขนและกำจัดขยะมูลฝอย

จำนวนอปท.ที่รายงาน 44 แห่ง คิดเป็นร้อยละ 44.44 %

ลำดับ	จังหวัด	อำเภอ	อปท.	4.1. ขี้อนุญาต/เทศบัญญัติขยะมูลฝอย				4.2 อัตราค่าธรรมเนียมจัดเก็บขยะจากครัวเรือน		4.3 รายได้จากการจัดเก็บขยะจากครัวเรือน	
				สถานะการเก็บขนขยะ		สถานะการออกขี้อนุญาต/เทศบัญญัติ		อัตราค่าธรรมเนียมการเก็บและขนขยะมูลฝอยทั่วไปเฉลี่ย (บาท/เดือน)	อัตราค่าธรรมเนียมการกำจัดขยะมูลฝอยทั่วไปเฉลี่ย (บาท/เดือน)	ครัวเรือนที่มีการจัดเก็บ ขน กำจัดขยะ (ครัวเรือน)	รายได้ของ อปท. จากการจัดเก็บขน กำจัดขยะ (บาท/ปี)
				มีการเก็บขนขยะ (แห่ง)	ไม่มีการเก็บขนขยะ (แห่ง)	มีการออกขี้อนุญาต/เทศบัญญัติขยะมูลฝอย (แห่ง)	ไม่มีการออกขี้อนุญาต/เทศบัญญัติขยะมูลฝอย (แห่ง)				
1	ตรัง	เมืองตรัง	อบจ.ตรัง	0	1	0	1	0	0	0	
2	ตรัง	เมืองตรัง	เทศบาลนครตรัง								

ส่วนที่ 5 ข้อมูลด้านงบประมาณการจัดการขยะมูลฝอยของ อปท.

ส่วนที่ 5 ข้อมูลด้านงบประมาณการจัดการขยะมูลฝอยของ อปท.

จำนวนอปท.ที่รายงาน 36 แห่ง คิดเป็นร้อยละ 36.36 %

ลำดับ	จังหวัด	อำเภอ	อปท.	การจัดทำเทศบัญญัติ/ขี้อนุญาตงบประมาณรายจ่ายประจำปี			ค่าใช้จ่ายการบริหารจัดการขยะมูลฝอยของ อปท. (บาท/ปี)						
				หน่วยงานภายในที่ตั้งงบประมาณ (แห่ง)	หน่วยงานภายนอกที่ตั้งงบประมาณ (แห่ง)	งบประมาณรวม	กรณีดำเนินการเอง				กรณีมอบหมาย		
							ค่าจัดซื้อครุภัณฑ์	ค่าน้ำมัน	ค่าซ่อมแซม / บำรุงรักษาระบบ	ค่าจ้างคนงาน	งบลงทุน (ก่อสร้างระบบกำจัดขยะมูลฝอย)	ค่าเก็บขน (บาท/ปี)	ค่ากำจัด (บาท/ปี)
1	ตรัง	เมืองตรัง	อบจ.ตรัง										
2	ตรัง	เมืองตรัง	เทศบาลนครตรัง										

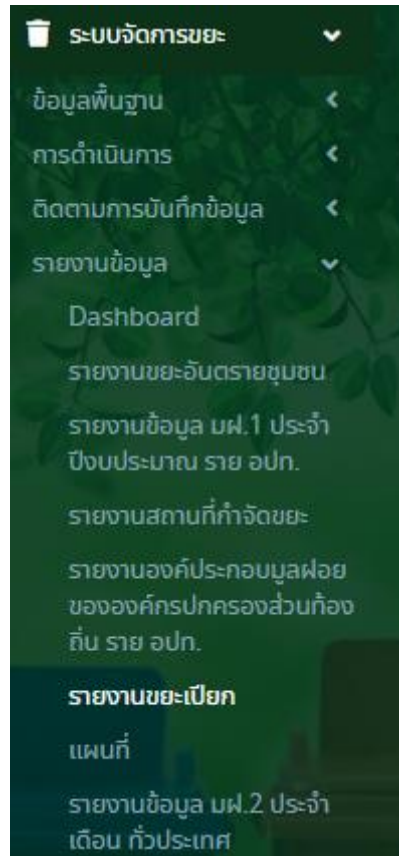
หมายเหตุ : ในกรณีที่กดออกรายงานแล้วเป็นช่องว่าง หมายถึง อปท.ยังไม่ได้เพิ่มข้อมูลหรือกรอกข้อมูลไม่ครบทุกช่อง



เมนูรายงานข้อมูลขยะเปียก

โดยระบบจะดึงข้อมูลจาก อปท. ที่มีการเพิ่มข้อมูลในเดือนนั้น มาแสดงผล หากอปท.ยังไม่มี การเพิ่มข้อมูลก็จะไม่ปรากฏชื่ออปท.ในรายงานนั้นๆ

1 เลือกเมนู ระบบจัดการขยะ>> รายงานข้อมูล >> รายงานขยะเปียก





ระบบสารสนเทศด้านการจัดการขยะมูลฝอยขององค์กรปกครองส่วนท้องถิ่น

2 สิทธิอำเภอ

สามารถออกรายงานได้รายอปท.

ระบบบริหารจัดการข้อมูลขยะ กดสอบ อำเภอ

ระบบจัดการขยะ ๑ รายงานขยะเปียก RPT026

รายงานติดตามการบันทึกข้อมูล มฝ.1

จังหวัด: กาญจนบุรี อำเภอ: ตำบลเขาชะเมา

ขอบประมาณ: 2565 เดือน: กรกฎาคม

ประเภทรายงาน: ออกรายงานราย อปท.

ออกรายงาน

เมื่อกดออกรายงานระบบจะส่งออกข้อมูลเป็นไฟล์ excel ดังนี้

ปีงบประมาณ 2565 เดือน กรกฎาคม																			
จังหวัด กาญจนบุรี อำเภอ ตำบลเขาชะเมา																			
ลำดับ	จังหวัด	อำเภอ	อปท.	หน่วยข้อมูลครัวเรือนที่ดำเนินการขยะเปียกครัวเรือน					หน่วยข้อมูลปริมาณขยะเปียกที่กองคัดแยกขยะรวมหรือศูนย์คัดแยกขยะเปียก					ปริมาณขยะที่ฝังกลบ (ตัน)					
				จำนวนครัวเรือนที่คัดแยก (ตัน)	จำนวนปริมาณที่คัดแยก (ตัน)	ลำดับ	หมู่	บ้านเลขที่	ร้อยละปริมาณขยะเปียกที่คัดแยก (ตัน)	จำนวนขยะเปียก (ตัน)	ร้อยละปริมาณขยะเปียกที่คัดแยก (ตัน)	ลำดับ	ชื่อ ร.ร. สังกัด อปท.		รับฝากขยะ (ตัน)	จำนวนขยะเปียก (ตัน)			
1	กาญจนบุรี	ตำบลเขาชะเมา	อ.ต.ตำบลเขาชะเมา			1	2	3		2					1	อ.ต.ตำบลเขาชะเมา	20	50	0.0456
			รวม	100	200	2	1	1	2	2.00	3	1.50	0	0	1			50	0.0534
			รวม	100	200	1		2	2.00	3	1.50	0	0	0	1			50	0.0534



ระบบสารสนเทศด้านการจัดการขยะมูลฝอยขององค์กรปกครองส่วนท้องถิ่น

3. สิทธิ สดจ.

ระบบบริหารจัดการของเสีย

ระบบจัดการขยะ: ๑ รายงานขยะเปียก

RPT026

รายงานข้อมูลขององค์กรปกครองส่วนท้องถิ่น

จังหวัด: กรุงเทพฯ

อำเภอ: บางพลี

ตำบล: 2565

ประเภท: กรุงเทพฯ

ประเภทรายงาน: เลือกประเภทรายงาน

- เลือกรายงาน
- เลือกประเภทรายงาน
- เลือกประเภทรายงาน ประเภท**
- เลือกประเภทรายงานย่อย

เมื่อกดออกรายงานระบบจะส่งออกข้อมูลเป็นไฟล์ excel ดังนี้

1. รายอพท.

1.1 กรณีเลือกกดออกรายงานทุกอำเภอ (เลือกช่องอำเภอเป็นแสดงทั้งหมด)

ปีงบประมาณ 2565 เดือน กรกฎาคม																					
จังหวัด กรุงเทพฯ																					
ลำดับ	จังหวัด	อำเภอ	ชื่อบริษัท	ทะเบียนข้อมูลครัวเรือนที่จัดทำถังขยะเปียกครัวเรือน					ทะเบียนข้อมูลโรงเรียนที่จัดทำถังขยะเปียกโรงเรียน					ทะเบียนข้อมูลศูนย์พัฒนาเด็กเล็กที่จัดทำถังขยะเปียก							
				จำนวนครัวเรือนทั้งหมด (แห่ง)	จำนวนประชากรทั้งหมด (คน)	ลำดับ	หมู่	จำนวนครัวเรือนที่มีการจัดทำถังขยะเปียก	ร้อยละครัวเรือนที่มีการจัดทำถังขยะเปียก (%)	จำนวนสมาชิก	ร้อยละจำนวนประชากรที่มีการจัดทำถังขยะเปียก (%)	ลำดับ	ชื่อ รร. เด็ก อนุบาล	รับฝากขยะ (วัน)	จำนวนนักเรียน (คน)	ลำดับ	ชื่อศูนย์พัฒนาเด็กเล็ก	รับฝากขยะ (วัน)	จำนวนเด็กเล็ก (คน)	ปริมาณขยะที่เก็บขึ้น (ตัน/เดือน)	
1	กระบี่	เมืองกระบี่	เทศบาลเมืองกระบี่			1	123	233		100			1	รร.เทศบาล 1 สดตนา	2	720	1	ศศ.บ้านนา	2	86	0.8296
													2	รร.เทศบาล 4 วัฒนา	2	1,153					0.0692
													3	รร.เทศบาล 3 วัฒนา	2	606					0.0364
													4	รร.เทศบาล 2 คลองพิทยาล	2	1,131					0.0679
2	กระบี่	เมืองกระบี่	เทศบาลตำบลเขาวิเศษ			3	2	345		1,000		1	รร.เทศบาล ๑ บ้านนาวิเศษ	2	309	1	ศศ.บ้านนาวิเศษ	2	104	7.8568	
			รวม	8	2,008			2	25.00	1,100	54.78		5		3,919		2	190	8.8397		

1.2 กรณีจังหวัดมีการเลือกอำเภอ (ระบุอำเภอที่ต้องการทราบข้อมูล)

ปีงบประมาณ 2565 เดือน กรกฎาคม																					
จังหวัด กรุงเทพฯ เมืองกระบี่																					
ลำดับ	จังหวัด	อำเภอ	ชื่อบริษัท	ทะเบียนข้อมูลครัวเรือนที่จัดทำถังขยะเปียกครัวเรือน					ทะเบียนข้อมูลโรงเรียนที่จัดทำถังขยะเปียกโรงเรียน					ทะเบียนข้อมูลศูนย์พัฒนาเด็กเล็กที่จัดทำถังขยะเปียก							
				จำนวนครัวเรือนทั้งหมด (แห่ง)	จำนวนประชากรทั้งหมด (คน)	ลำดับ	หมู่	จำนวนครัวเรือนที่มีการจัดทำถังขยะเปียก	ร้อยละครัวเรือนที่มีการจัดทำถังขยะเปียก (%)	จำนวนสมาชิก	ร้อยละจำนวนประชากรที่มีการจัดทำถังขยะเปียก (%)	ลำดับ	ชื่อ รร. เด็ก อนุบาล	รับฝากขยะ (วัน)	จำนวนนักเรียน (คน)	ลำดับ	ชื่อศูนย์พัฒนาเด็กเล็ก	รับฝากขยะ (วัน)	จำนวนเด็กเล็ก (คน)	ปริมาณขยะที่เก็บขึ้น (ตัน/เดือน)	
1	กระบี่	เมืองกระบี่	เทศบาลเมืองกระบี่			1	123	233		100			1	รร.เทศบาล 1 สดตนา	2	720	1	ศศ.บ้านนา	2	86	0.8296
													2	รร.เทศบาล 4 วัฒนา	2	1,153					0.0692
													3	รร.เทศบาล 3 วัฒนา	2	606					0.0364
													4	รร.เทศบาล 2 คลองพิทยาล	2	1,131					0.0679
			รวม	8	2,008			1	20.00	100	5.00		4		3,610		1			86	1.0030
2	กระบี่	เมืองกระบี่	เทศบาลตำบลเขาวิเศษ			3	2	345		1,000		1	รร.เทศบาล ๑ บ้านนาวิเศษ	2	309	1	ศศ.บ้านนาวิเศษ	2	104	7.8568	
			รวม	8	2,008			2	25.00	1,100	54.78		5		3,919		2	190	8.8397		

2. รายอำเภอ

ปีงบประมาณ 2565 เดือน กรกฎาคม														
1 จังหวัด														
ลำดับ	จังหวัด	อำเภอ	ทะเบียนข้อมูลครัวเรือนที่จัดทำถังขยะเปียก					ทะเบียนข้อมูลโรงเรียนสังกัดองค์กร		ทะเบียนข้อมูลศูนย์พัฒนาเด็กเล็ก			ปริมาณขยะที่เก็บขึ้น (ตัน/เดือน)	
			จำนวนครัวเรือนทั้งหมด (แห่ง)	จำนวนครัวเรือนที่จัดทำถังขยะเปียก (แห่ง)	ร้อยละครัวเรือนที่มีการจัดทำถังขยะเปียก (%)	จำนวนประชากรทั้งหมด (คน)	ร้อยละจำนวนประชากรที่มีการจัดทำถังขยะเปียก (%)	จำนวนโรงเรียน (แห่ง)	จำนวนนักเรียน (คน)	จำนวนศูนย์พัฒนาเด็กเล็ก (แห่ง)	จำนวนเด็กเล็ก (คน)			
1	กระบี่	เกาะลันตา	0	0	0.00	0	0	0.00	0	0	0	0	0	0.0000
2	กระบี่	เขาพนม	0	0	0.00	0	0	0.00	0	0	0	0	0	0.0000
3	กระบี่	คลองท่อม	0	0	0.00	0	0	0.00	0	0	0	0	0	0.0000
4	กระบี่	ปลายพระยา	0	0	0.00	0	0	0.00	0	0	0	0	0	0.0000
5	กระบี่	เมืองกระบี่	8	2	25.00	2,008	1,100	54.78	10	3,919	4	190	9,8084	
6	กระบี่	ท่าทับ	0	0	0.00	0	0	0.00	0	0	0	0	0	0.0000
7	กระบี่	เหนือคลอง	0	0	0.00	0	0	0.00	0	0	0	0	0	0.0000
8	กระบี่	อ่าวลึก	0	0	0.00	0	0	0.00	0	0	0	0	0	0.0000
		รวม	8	2	25.00	2,008	1,100	54.78	10	3,919	4	190	9,8084	



รายงานสถานที่กำจัดขยะ

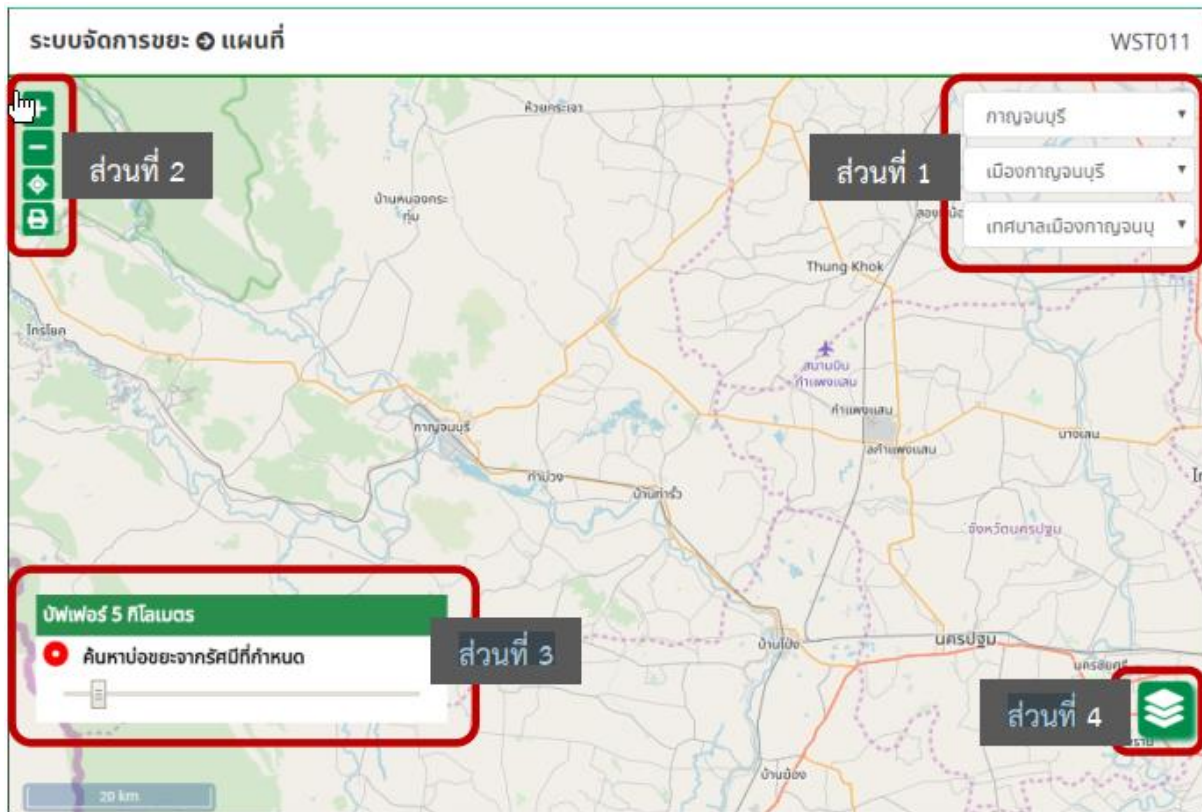
รายงานสถานที่กำจัดขยะเป็นรายงานสถานที่กำจัดขยะจากหน้ากรอกข้อมูลพื้นฐาน>>สถานที่กำจัดขยะ

เมื่อกดออกรายงานระบบจะดาวน์โหลดออกมาเป็นไฟล์ Excel ดังนี้

รหัสสถานที่กำจัดขยะ	สถานะ	สถานะการยืนยัน	ตรวจสอบโดย	ประเภทที่ตั้ง	จังหวัด	อำเภอ	เขต	วิธีการกำจัดขยะ	ชื่อสถานที่กำจัดขยะ	เคหะจัดเจ้าหน้าที่	เบอร์โทรศัพท์ผู้ประสานงาน	ผู้ดำเนินการเจ้าของ	ADDRESS	ไร่	งาน	วา	ความจุของบ่อ (ลูกบาศก์เมตร)	ชนิดดิน	ละออง	ตย.จุด
-69	ได้งาน	ตรวจสอบแล้ว	ตรวจสอบโดย	ศึกษาแนวปะทะ	เชียงใหม่	จอมทอง	เทศบาลตำบลจอมทอง	เขตกอง	บ่อขยะเทศบาลจอมทอง	นิศรียงจัน	-	พ.ล.จอมทอง	-	0	0	0	0	ดินเหนียว	18.645496	98.6662
-76	ได้งาน	ตรวจสอบแล้ว	ตรวจสอบโดย	ศึกษาแนวปะทะ	เชียงใหม่	จอมทอง	เทศบาลตำบลจอมทอง	เขตกอง	บ่อขยะเทศบาลจอมทอง หมู่11	นิศรียงจัน	-	ชุมชน อบต.จอมทอง	บ้านห้วยท่า หมู่ 11 ต.แม่ฮ้อย อ.จอมทอง	5	0	0	0	ดินเหนียว	18.29517541	98.62677661
-71	ได้งาน	ตรวจสอบแล้ว	ตรวจสอบโดย	ศึกษาแนวปะทะ	เชียงใหม่	จอมทอง	เทศบาลตำบลจอมทอง	เขตกอง	บ่อขยะเทศบาลจอมทอง หมู่1	นิศรียงจัน	-	ชุมชน อบต.จอมทอง	บ้านหนองคัน หมู่ 1 ต.แม่ฮ้อย อ.จอมทอง	5	0	0	0	ดินเหนียว	18.28151201	98.68555393
-72	ได้งาน	ตรวจสอบแล้ว	ตรวจสอบโดย	ศึกษาแนวปะทะ	เชียงใหม่	จอมทอง	เทศบาลตำบลจอมทอง	เขตกอง	บ่อขยะเทศบาลจอมทอง หมู่2	นิศรียงจัน	-	ชุมชน อบต.จอมทอง	บ้านวัดน้ำหยาด หมู่ 2 ต.แม่ฮ้อย อ.จอมทอง	0	0	0	0	ดินเหนียว	18.3019	98.6312

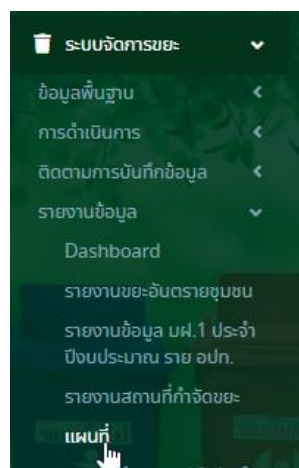
แผนที่ภูมิสารสนเทศ (GIS)

เป็นระบบนำเสนอข้อมูลในรูปแบบของเชิงพื้นที่ หรือภูมิสารสนเทศ (GIS: Geographic Information System) เพื่อให้ผู้ใช้งานสามารถเข้าใจข้อมูลที่มีการนำเสนอในเชิงพื้นที่ได้อย่างง่ายดาย สามารถนำข้อมูลนี้ไปทำการศึกษา วิเคราะห์ ตัดสินใจ ในเชิงพื้นที่ได้อย่างชัดเจนและถูกต้อง



วิธีการใช้งาน

1. เลือกเมนู “ระบบจัดการขยะ” -> “รายงานข้อมูล” -> “แผนที่” ระบบจะแสดง ระบบภูมิสารสนเทศของ อปท.



ระบบสารสนเทศด้านการจัดการขยะมูลฝอยขององค์กรปกครองส่วนท้องถิ่น

ระบบภูมิสารสนเทศ จะแสดงให้เห็นสถานที่กำจัดขยะของ อปท. มีเครื่องมือให้เลือกใช้ 4 ส่วน

ส่วนที่ 1 แสดงจังหวัด อำเภอ และ อปท.

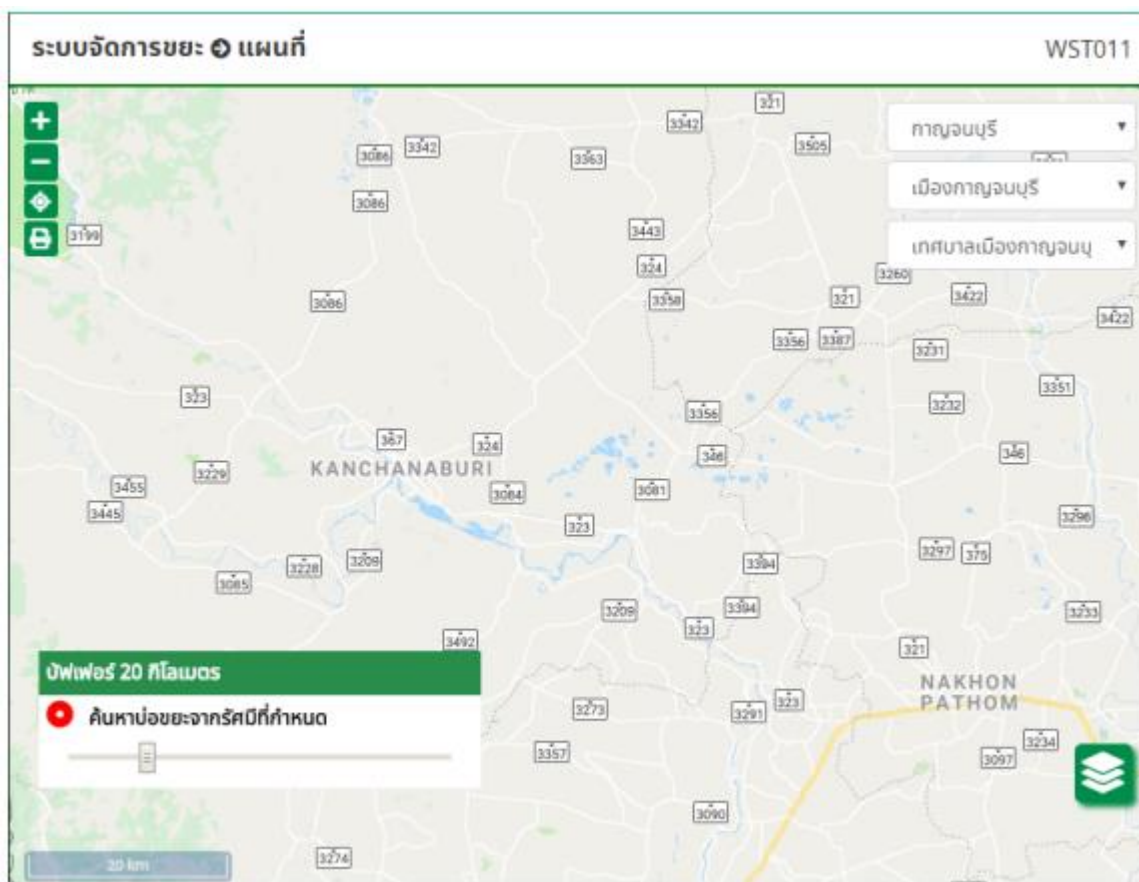
ส่วนที่ 2 การย่อ-ขยาย ตำแหน่งของแผนที่

ส่วนที่ 3 บัฟเฟอร์ (การกำหนดรัศมี)

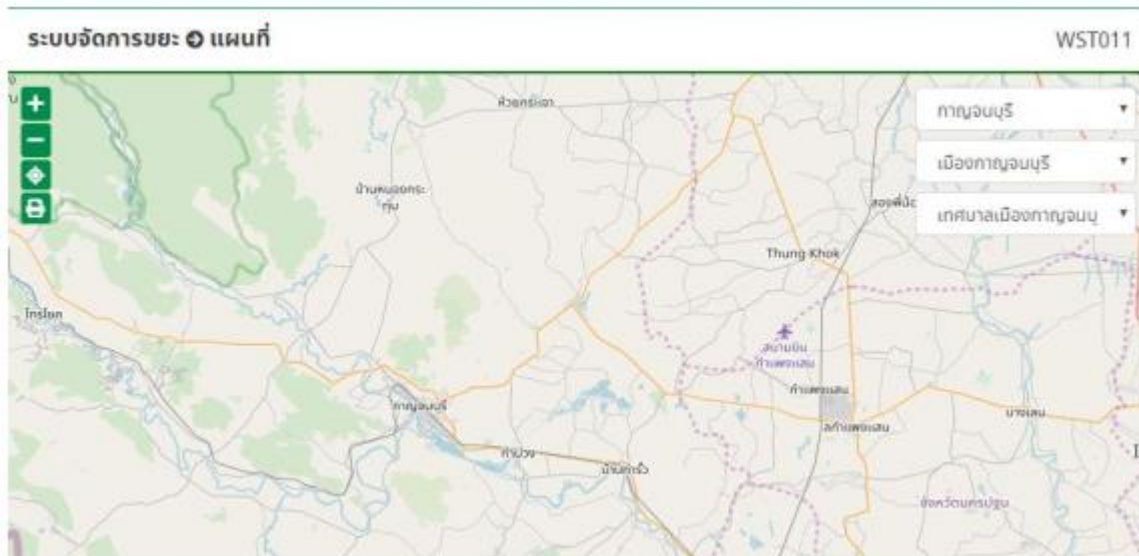
ส่วนที่ 4 การเปิด-ปิด ชั้นของข้อมูล

ส่วนที่ 1 จังหวัด อำเภอ และ ที่ตั้ง อปท.

เมื่อเลือกเงื่อนไข ระบบจะแสดงแผนที่ บริเวณที่ตั้ง อปท. ตามพิกัดที่มีในระบบ



ส่วนที่ 2 การย่อ-ขยาย ตำแหน่งของแผนที่



+ ปุ่มเพิ่มขนาด (Zoom In) เหมือนการปรับมุมมองต่ำลงไป ทำให้แผนที่แสดงรายละเอียดข้อมูลมากยิ่งขึ้น

- ปุ่มลดขนาด (Zoom Out) เหมือนการปรับมุมมองสูงขึ้น ทำให้แผนที่แสดงพื้นที่ได้กว้างมากขึ้น

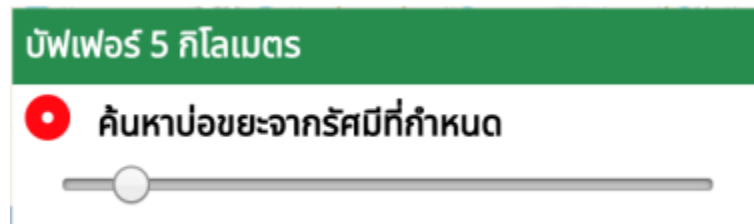
B ปุ่มพิน ผู้ใช้งานสามารถปักพินหน้าจอแผนที่ที่กำลังใช้งานอยู่ออกทางเครื่องพินได้ โดยจะแสดงภาพแผนที่ตามหน้าจอ ณ ขณะนั้น

ส่วนที่ 3 บัฟเฟอร์ (การกำหนดรัศมี)

การใช้งานบัฟเฟอร์ จะเป็นการกำหนดจุดศูนย์กลางของวงกลม โดยผู้ใช้งานสามารถกำหนดรัศมีได้ว่า ต้องการให้มีรัศมีกี่กิโลเมตร ระบบจะทำการประมวลผลข้อมูลบ่อขยะ และแสดงจำนวนบ่อขยะในบริเวณ วงกลมรัศมีที่ผู้ใช้งานเลือก

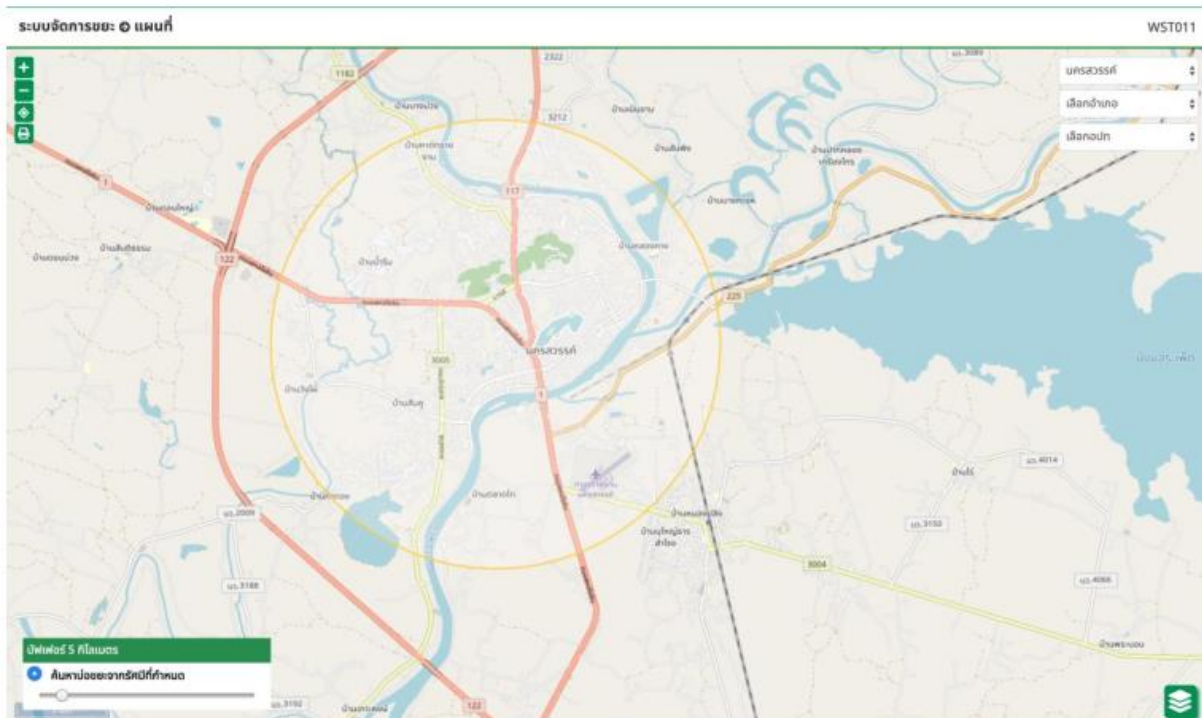
วิธีการใช้งานบัฟเฟอร์

1. เครื่องมือในการใช้งาน จะอยู่ด้านซ้ายล่างของแผนที่ โดยมีรูปแบบดังนี้



2. เปิดการใช้งานบัฟเฟอร์ โดยกดที่บริเวณ  ค้นหาบ่อขยะจากรัศมีที่กำหนด ให้วงกลมด้านหน้า เปลี่ยนจากสีแดงเป็นสีน้ำเงิน ดังนี้  ค้นหาบ่อขยะจากรัศมีที่กำหนด

3. เลือกตำแหน่งจุดศูนย์กลางของวงกลมในแผนที่ เพื่อกำหนดขอบเขตที่ต้องการให้ระบบแสดงผล ของข้อมูล ดังภาพ



ระบบสารสนเทศด้านการจัดการขยะมูลฝอยขององค์กรปกครองส่วนท้องถิ่น

4. เมื่อผู้ใช้งานทำการเลือกแล้ว ระบบจะทำการประมวลผลข้อมูล และเปิดหน้าต่างแสดงผลดังภาพ

ข้อมูลบัพเฟอร์ในพื้นที่

ชื่อบ่อขยะ	จังหวัด	ปริมาณขยะ (ตัน)	ระยะห่างจากจุดศูนย์กลาง (กิโลเมตร)
บ่อขยะอบต.ท่ากระดาน	กาญจนบุรี	4,015 (ตัน)	15.47
บ่อขยะอบต.หนองเปิด	กาญจนบุรี	1,095 (ตัน)	19.06
บ่อขยะกต.เอราวัณ	กาญจนบุรี	2,190 (ตัน)	25.11
บ่อขยะกต.สันตึ่น	กาญจนบุรี	1,606 (ตัน)	28.63

โดยระบบจะแสดงรายชื่อของบ่อขยะ ปริมาณขยะ รวมถึงระยะห่างของบ่อขยะกับจุดศูนย์กลางที่ผู้ใช้งานได้เลือกไว้

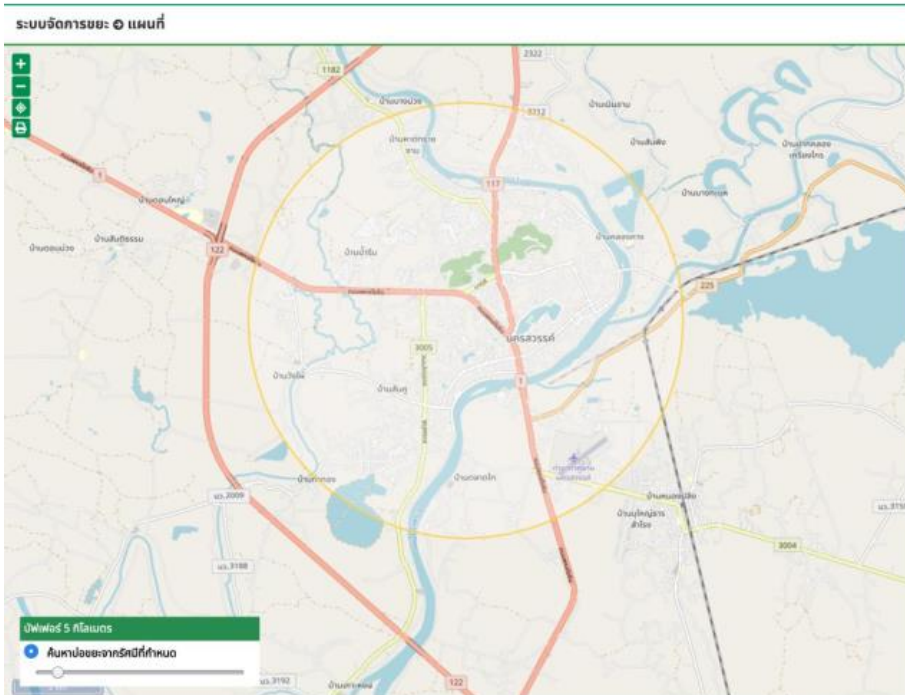
5. ผู้ใช้งานสามารถปรับเปลี่ยนขนาดรัศมีของบัพเฟอร์ได้ ด้วยการเลื่อนปุ่มในแถบ

บัพเฟอร์ 5 กิโลเมตร


ค้นหาบ่อขยะจากรัศมีที่กำหนด



เช่น เมื่อเลือกบัพเฟอร์รัศมี 5 กิโลเมตร



ส่วนที่ 4 การเปิด-ปิด ชั้นของข้อมูล

เมื่อผู้ใช้งานกดที่  ระบบจะแสดงแผงควบคุมการเปิด-ปิดชั้นของข้อมูล

แผงควบคุม ×

แผนที่ฐาน —

Open Street Map

Google Street Map

Google Terrain Map

Google Satellite Map

Google Hybrid Map

ขอบเขตการปกครองและที่ตั้ง อปท. —

ขอบเขตจังหวัด

ขอบเขตอำเภอ

ที่ตั้ง อปท.

สถานที่ —

สถานที่กำจัดขยะ

โรงเรียนในสังกัด อปท.

ศูนย์พัฒนาเด็กเล็ก อปท.

แหล่งท่องเที่ยว

Cluster

โดยแผงควบคุมประกอบไปด้วย 3 ส่วนหลัก

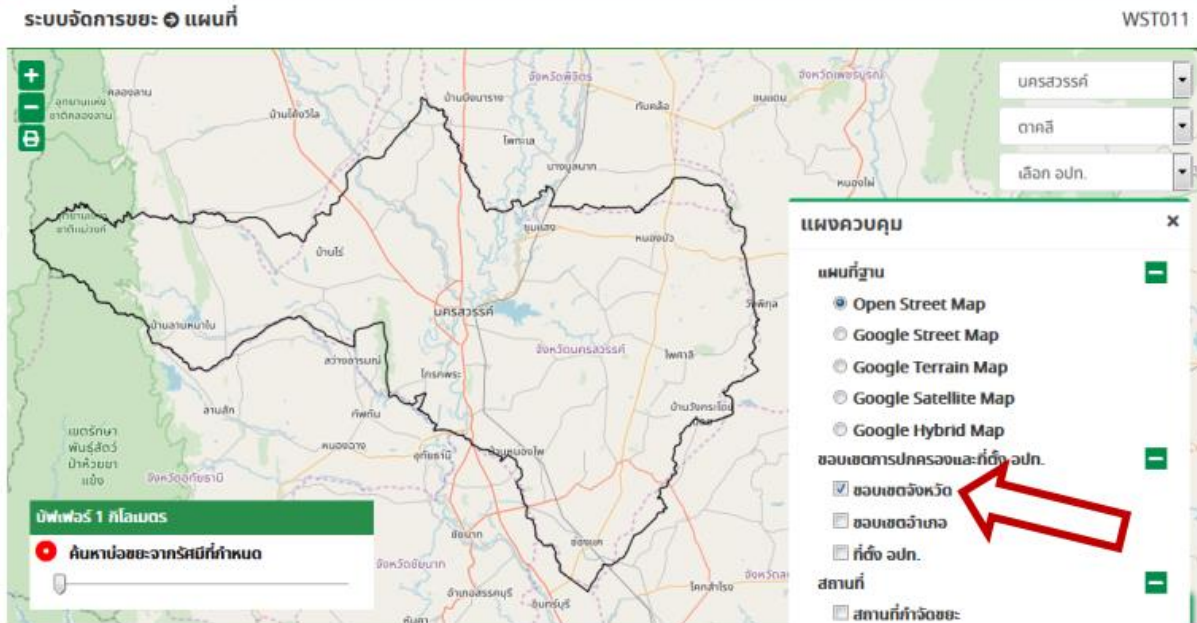
ส่วนที่ 1 แผนที่ฐาน

ส่วนที่ 2 ขอบเขตการปกครองและที่ตั้ง อปท.

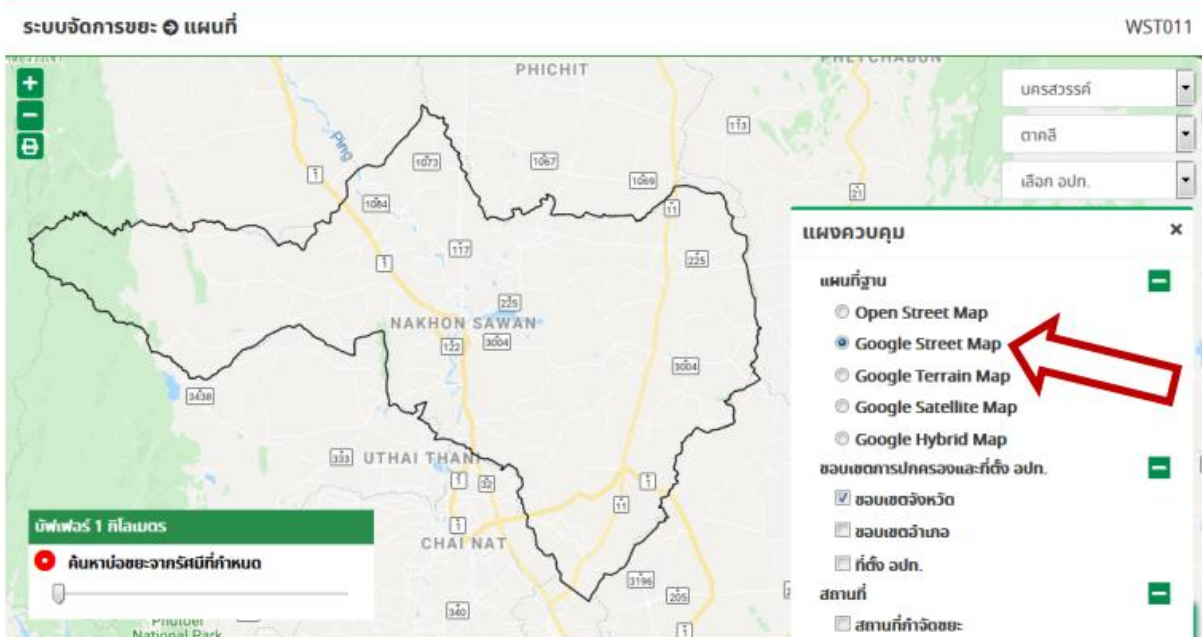
ส่วนที่ 3 สถานที่

ส่วนที่ 1 แผนที่ฐาน คือ แผนที่หลักที่อยู่ชั้นล่างสุดของแผนที่ เป็นส่วนกำหนดว่าต้องการให้แผนที่แสดงในรูปแบบใด โดยมีรูปแบบดังนี้

- Open Street Map แสดงแผนที่ทั่วไป แต่จะมีการแยกข้อมูลประเภทต่างๆ โดยใช้สี หรือเส้นที่แทนข้อมูลนั้นๆ เช่น เส้นสีน้ำเงิน แทนแม่น้ำ เป็นต้น

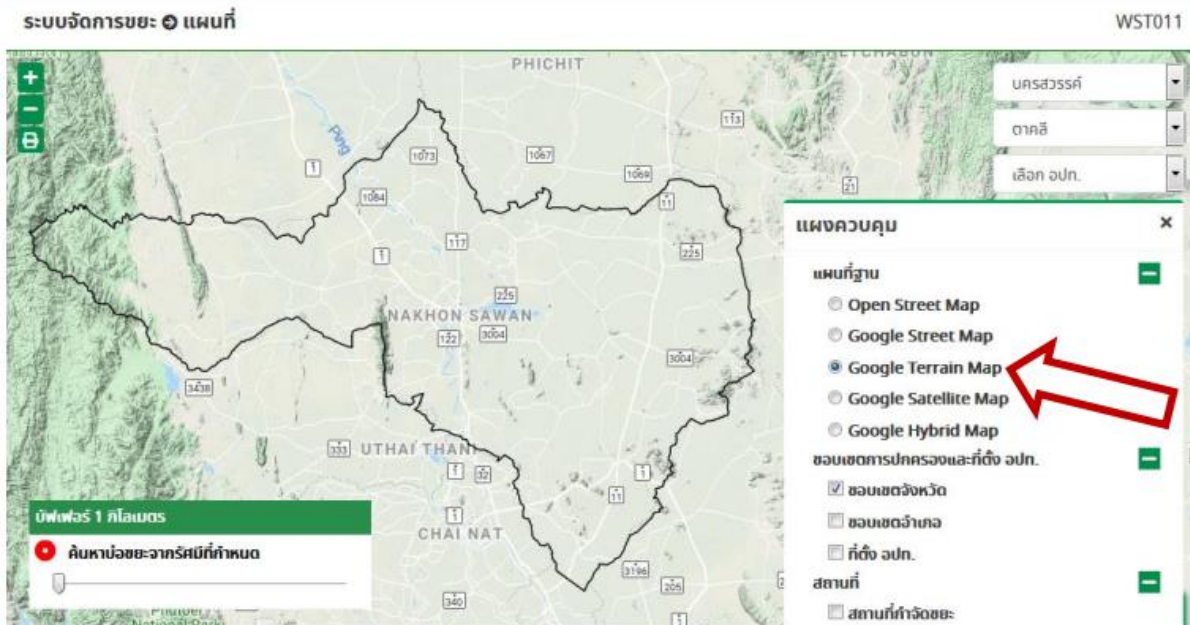


- Google Street Map เป็นข้อมูลลักษณะเดียวกับ Open Street Map แต่ใช้ข้อมูลแผนที่จาก Google

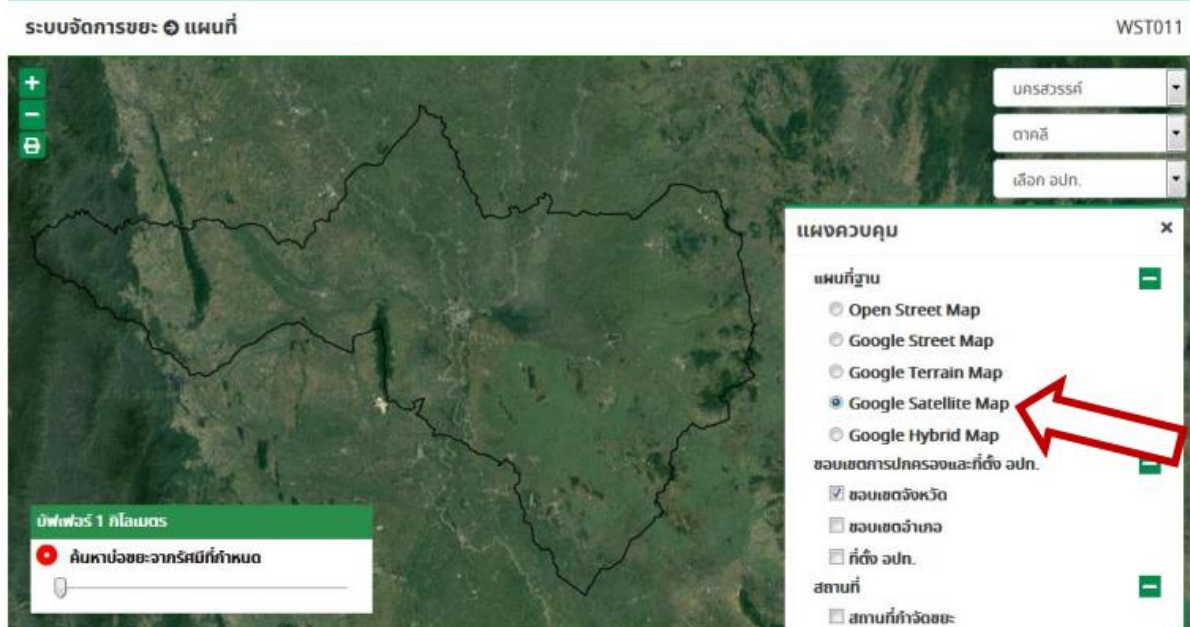


ระบบสารสนเทศด้านการจัดการขยะมูลฝอยขององค์กรปกครองส่วนท้องถิ่น

- Google Terrain Map เป็นแผนที่สามมิติแสดงในข้อมูลแบบนูนต่ำสำหรับแสดงสภาพภูมิประเทศ

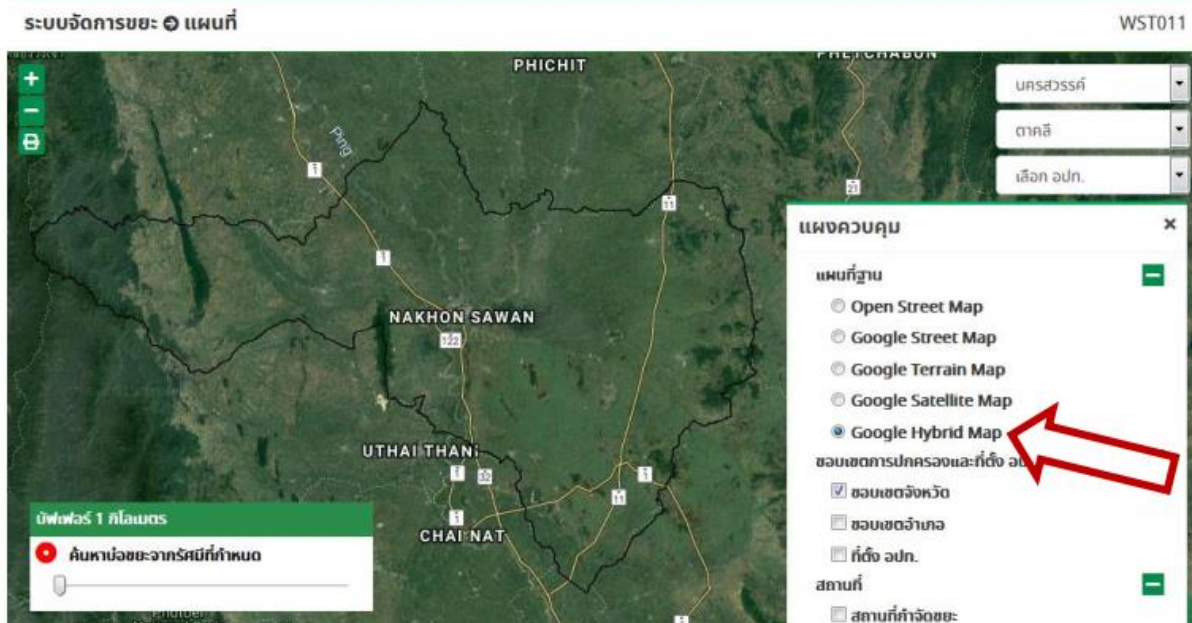


- Google Satellite Map แผนที่ภาพถ่ายดาวเทียม ที่แสดงให้เห็นถึงลักษณะภูมิประเทศแบบเหมือนจริง



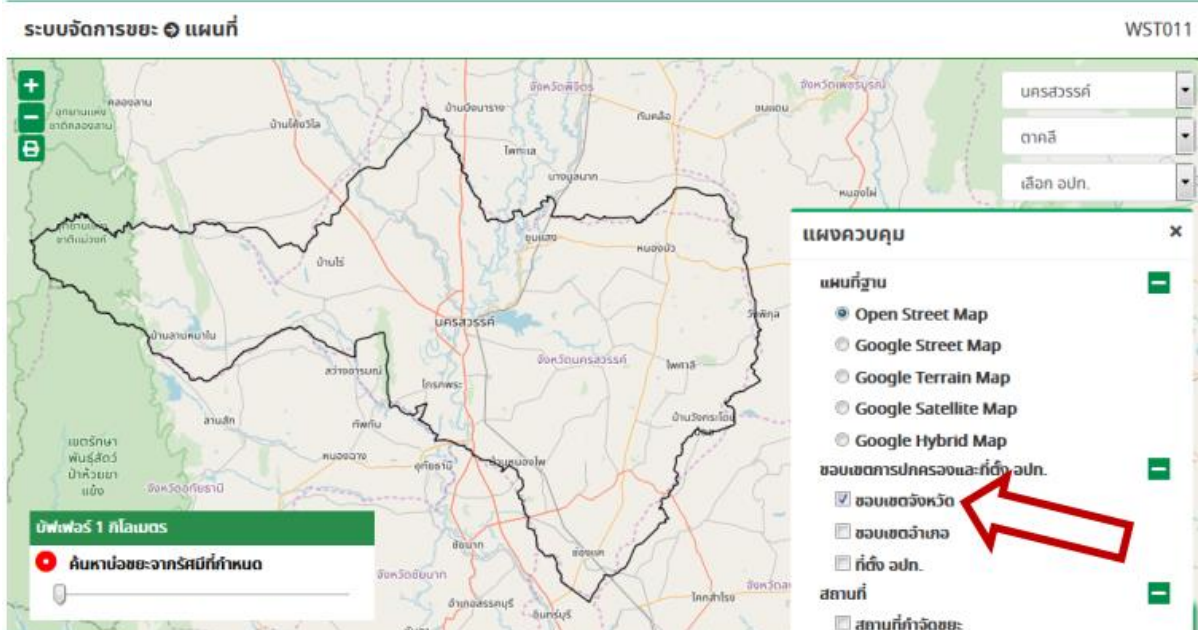
ระบบสารสนเทศด้านการจัดการขยะมูลฝอยขององค์กรปกครองส่วนท้องถิ่น

- Google Hybrid Map แผนที่แสดงข้อมูลแบบผสม ใช้เมื่อต้องการแสดงแผนที่แบบปกติร่วมกับภาพถ่ายดาวเทียม

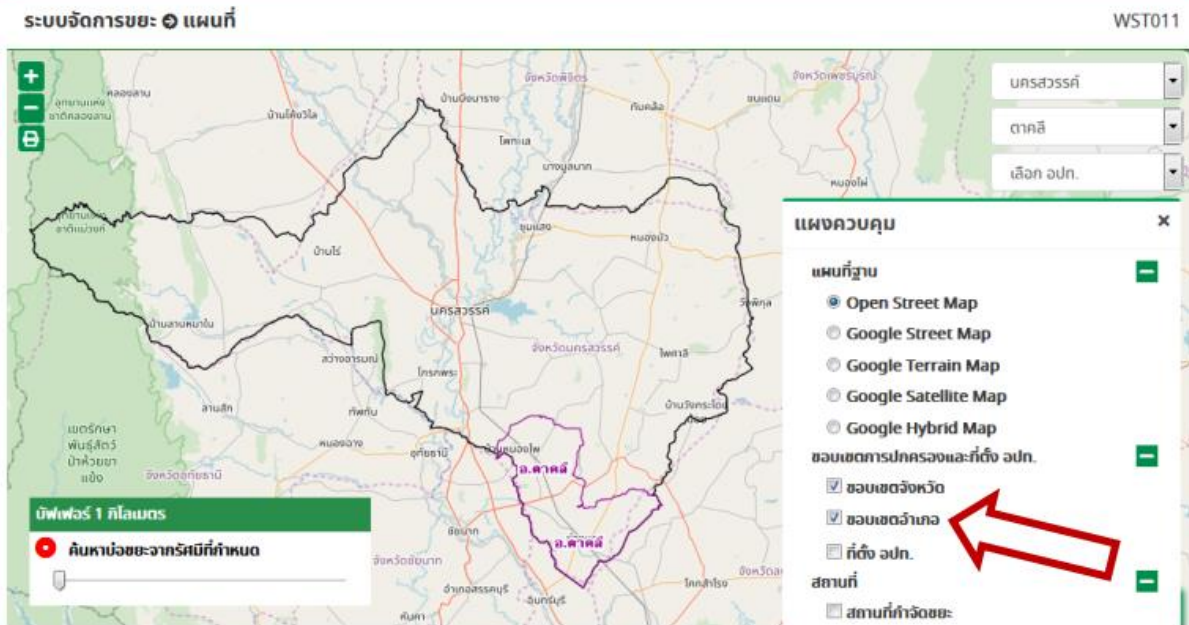


ส่วนที่ 2 ขอบเขตการปกครองและที่ตั้ง อปท.

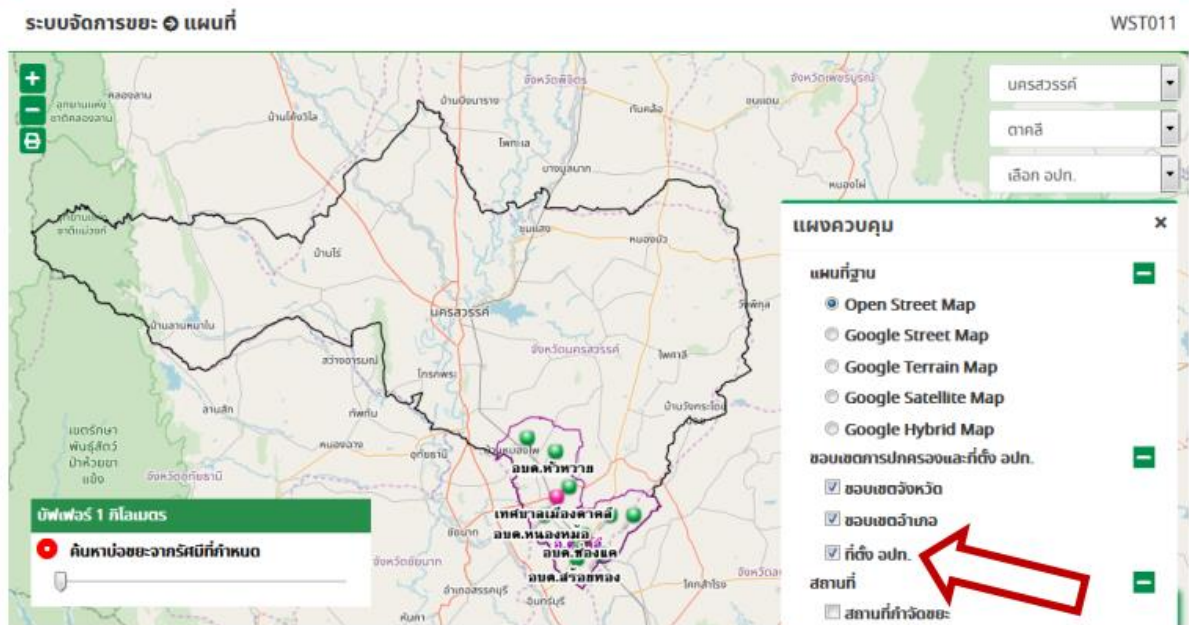
- ขอบเขตจังหวัด แสดงเส้นขอบเขตของจังหวัดที่เลือก



- ขอบเขตอำเภอ

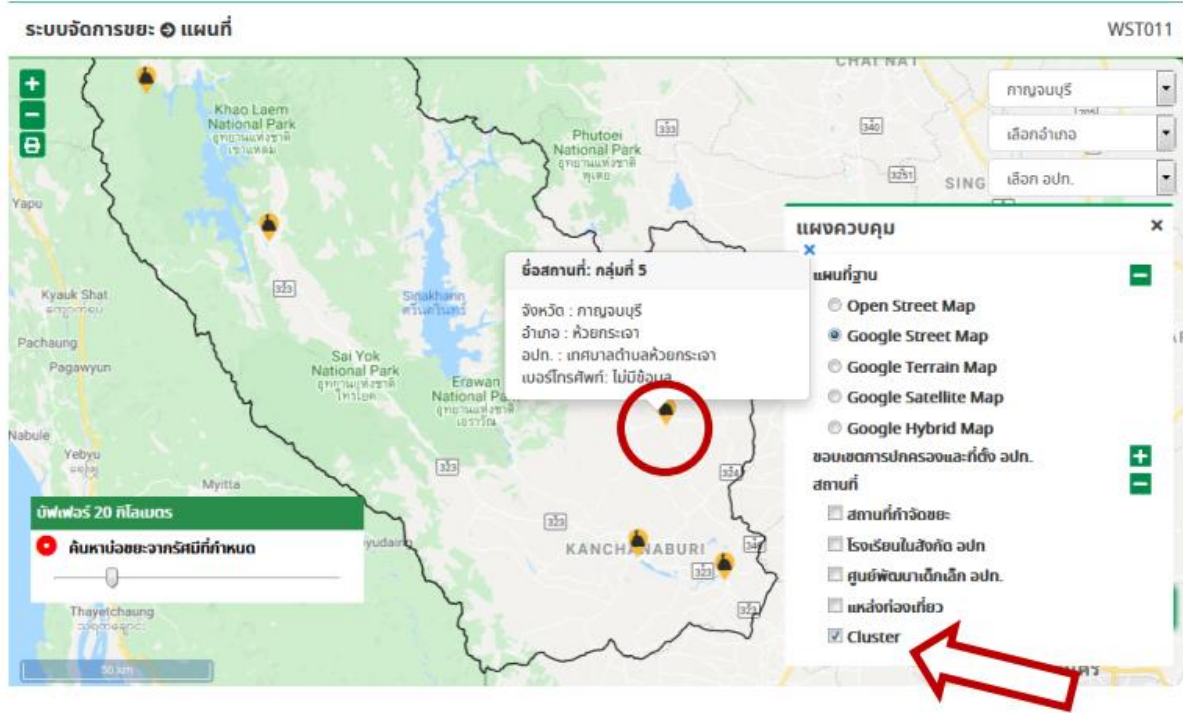


- พิกัดที่ตั้ง อปท



ส่วนที่ 3 สถานที่

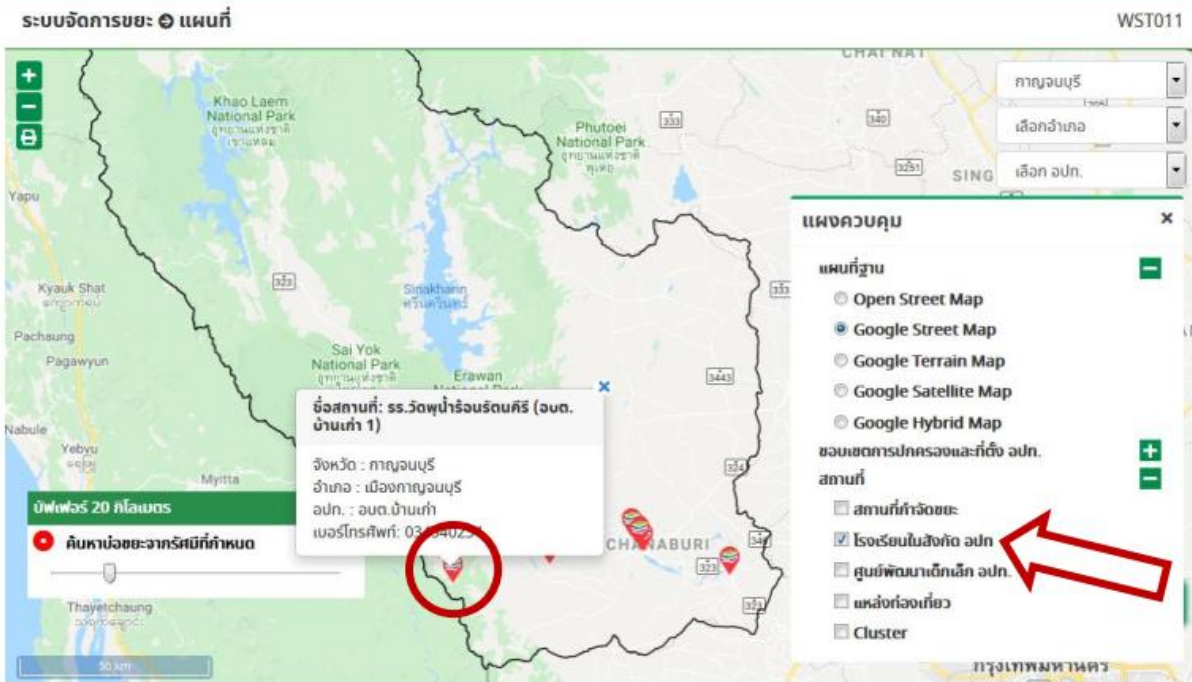
- การรวมกลุ่มพื้นที่ในการจัดการมูลฝอย (Cluster) เมื่อคลิกที่สัญลักษณ์ 📍 ระบบจะแสดงข้อมูล Cluster ที่เลือก



- โรงเรียนในสังกัด อปท.

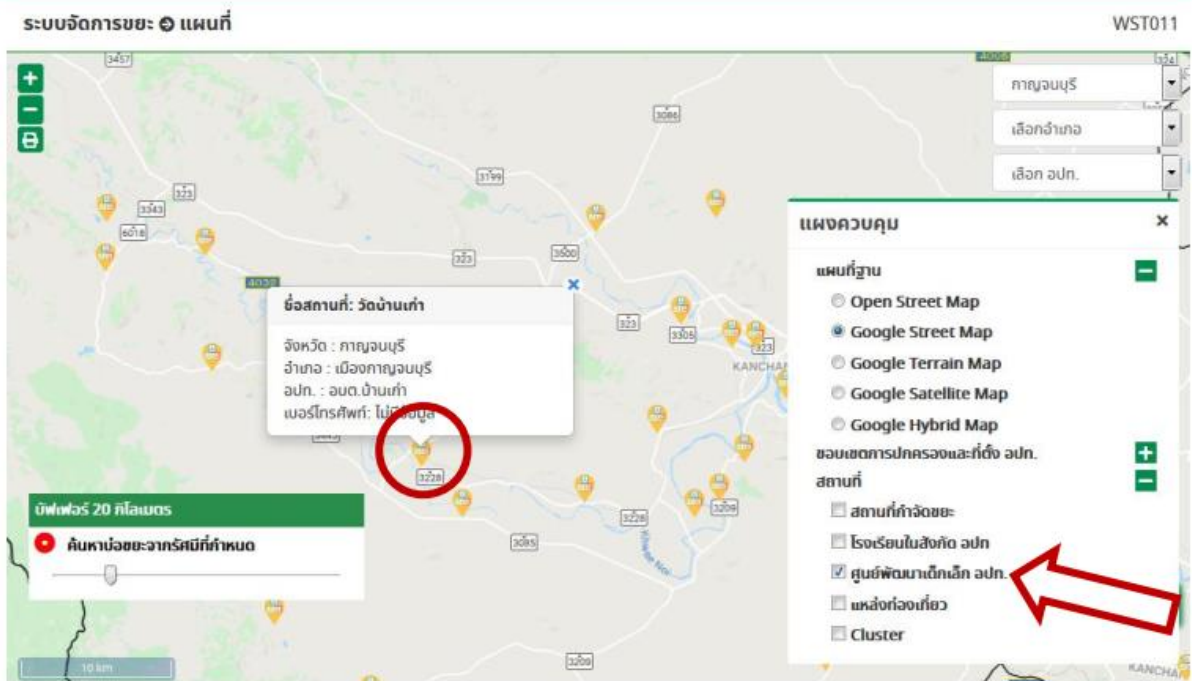
เมื่อคลิกที่สัญลักษณ์ 📍 ระบบจะแสดงข้อมูลโรงเรียนตามพิกัดที่เลือก

ระบบสารสนเทศด้านการจัดการขยะมูลฝอยขององค์กรปกครองส่วนท้องถิ่น



- ศูนย์พัฒนาเด็กเล็ก

เมื่อคลิกที่สัญลักษณ์ ระบบจะแสดงข้อมูลศูนย์พัฒนาเด็กเล็กตามพิกัดที่เลือก



- แหล่งท่องเที่ยว

เมื่อคลิกที่สัญลักษณ์ ระบบจะแสดงข้อมูลแหล่งท่องเที่ยวตามพิกัดที่เลือก



ระบบสารสนเทศด้านการจัดการขยะมูลฝอยขององค์กรปกครองส่วนท้องถิ่น

ระบบจัดการขยะ ๑ แผนที่ WST011

แผนที่ฐาน

- Open Street Map
- Google Street Map
- Google Terrain Map
- Google Satellite Map
- Google Hybrid Map

ขอบเขตการปกครองและที่ตั้ง อปท.

สถานที่

- สถานที่กำจัดขยะ
- โรงเรียนในสังกัด อปท.
- ศูนย์พัฒนาเด็กเล็ก อปท.
- แหล่งท่องเที่ยว
- Cluster

ข้อมูลสถานที่: ตาดกลาง

จังหวัด : กาญจนบุรี
อำเภอ : เมืองกาญจนบุรี
อปท. : เทศบาลเมืองกาญจนบุรี
แอร์โทรศัพท์ : 034-511111

ค้นหาขยะจากกรณีที่กำหนด

50 km



รายงานข้อมูล มฟ.2 ประจำเดือน ราย อปท.

รายงานข้อมูล มฟ.2 ประจำเดือน ราย อปท.เป็นรายงานข้อมูลจากหน้ากรอกข้อมูล มฟ.2 เมื่อกดออกรายงานจะแสดงผลข้อมูลดังนี้

แบบรายงานผลการบริหารจัดการขยะมูลฝอยประจำเดือนของ อปท. ปีงบประมาณ 2565

เดือน มกราคม

ลำดับ	จังหวัด	อำเภอ	อปท.	1.ปริมาณขยะมูลฝอยชุมชนฝั่งซ้าย	2.ปริมาณขยะมูลฝอยที่เก็บขนไปกำจัด			ไม่ระบุสถานที่	3.ขยะมูลฝอยที่ได้รับการจัดการในครัวเรือน					4.ขยะมูลฝอยที่นำไปใช้ประโยชน์	5.ขยะมูลฝอยที่ อปท. มีการคัดแยกตามประเภทของขยะต่างๆ (ไม่ได้นำไปกำจัดตามข้อ 2) (แยกเป็น)			6.ค่าใช้จ่ายการบริหารจัดการขยะมูลฝอยในครัวเรือน	7. มูลฝอยติดเชื้อในเขต อปท.		8. กากอุตสาหกรรมในเขต อปท.					
					2.1 จำนวนครัวเรือนที่ได้รับการเก็บขนขยะมูลฝอย	คิดเป็นร้อยละ (%)	2.2 ปริมาณขยะมูลฝอยชุมชนฝั่งขวามือในเขต อปท.		ปริมาณขยะมูลฝอยที่ไม่ได้รับการจัดการในครัวเรือน (ตัน/เดือน)	3.1 ขยะมูลฝอยในครัวเรือนที่นำไปใช้ประโยชน์ (ร้อยละ)	ปริมาณขยะมูลฝอยในครัวเรือนที่นำไปใช้ประโยชน์ (ตัน/เดือน)	3.2 ขยะมูลฝอยในครัวเรือนที่นำไปใช้ประโยชน์ (ร้อยละ)	ปริมาณขยะมูลฝอยในครัวเรือนที่นำไปใช้ประโยชน์ (ตัน/เดือน)		ของอินทรีย์	ขยะรีไซเคิล	รวมขยะ		ปริมาณมูลฝอยติดเชื้อที่เกิดขึ้น	ปริมาณกากอุตสาหกรรมเกิดขึ้น	ปริมาณกากอุตสาหกรรมกำจัดอย่างถูกต้อง	ปริมาณกากอุตสาหกรรมเกิดขึ้น	ปริมาณกากอุตสาหกรรมกำจัดอย่างถูกต้อง			
1	เชียงใหม่	ดอยสะเก็ด	ต.ด.ม.ดอยสะเก็ด	11,000	5,318	50.00%	5,000	5,000	20.00%	1.00	10.00%	4.00	1,000	1,000	0.00%	1,000	0.00	0.00%	0.00%	0.00%	0.00%	0.00%	0.00%	0.00%	0.00%	0.00%
2	เชียงใหม่	ดอยสะเก็ด	ต.ด.ม.ดอยสะเก็ด	5,000	1,788	35.76%	5,000	0.000	0.000%	0.00	0.00%	0.00	0.000	0.200	1.000	1.200	20,820.00	0.000	0.000	0.000	0.000	0.000	0.000	0.000	0.000	0.000

- 1.ปริมาณขยะมูลฝอยชุมชนที่เกิดขึ้น
- 2.ปริมาณขยะมูลฝอยที่เก็บขนไปกำจัด
 - 2.1 จำนวนครัวเรือนที่ได้รับการเก็บขนขยะมูลฝอย คิดเป็น ร้อยละ(%)
 - 2.2 ปริมาณขยะมูลฝอยชุมชนที่เก็บขนได้ในเขต อปท. ไม่ระบุสถานที่
3. ขยะมูลฝอยที่ได้รับการจัดการในครัวเรือน

ปริมาณขยะมูลฝอยที่ได้รับการจัดการในครัวเรือน (ตัน/เดือน)

 - 3.1 ขยะมูลฝอยในครัวเรือนที่นำไปใช้ประโยชน์ (ร้อยละ)

ปริมาณขยะมูลฝอยในครัวเรือนที่นำไปใช้ประโยชน์ (ตัน/เดือน)
 - 3.2 ขยะมูลฝอยในครัวเรือนที่นำไปกำจัด (ร้อยละ)

ปริมาณขยะมูลฝอยในครัวเรือนที่นำไปกำจัด (ตัน/เดือน)
- 4.ขยะมูลฝอยที่ถูกนำไปใช้ประโยชน์ (ตัน/เดือน)
5. ขยะมูลฝอยที่ อปท. มีการคัดแยกตามประเภทจากกิจกรรมต่างๆ (ไม่ได้นำไปกำจัดตามข้อ 2) (แยกเป็น)

ขยะอินทรีย์ (ตัน/เดือน)

ขยะรีไซเคิล (ตัน/เดือน)

รวมขยะ (ตัน/เดือน)
- 6.ค่าใช้จ่ายการบริหารจัดการขยะมูลฝอยในเดือนนี้
7. มูลฝอยติดเชื้อในเขต อปท.

ปริมาณมูลฝอยติดเชื้อเกิดขึ้น (ตัน/เดือน)

ปริมาณมูลฝอยติดเชื้อกำจัดอย่างถูกต้อง (ตัน/เดือน)
8. กากอุตสาหกรรมในเขต อปท.

ปริมาณกากอุตสาหกรรมเกิดขึ้น (ตัน/เดือน)

ปริมาณกากอุตสาหกรรมกำจัดอย่างถูกต้อง (ตัน/เดือน)



รายงานข้อมูล Cluster ประจำปี

เป็นรายงานข้อมูลจากหน้ากรอกรวมกลุ่มพื้นที่ (Clusters) โดยจะแสดงผลข้อมูลดังนี้

ข้อมูลปีงบประมาณ 2562				
สรุปข้อมูลการแบ่งพื้นที่เป็นคลัสเตอร์ รายจังหวัด				
ลำดับ	จังหวัด	ชื่อ Cluster	อปท. เจ้าภาพ	จำนวน อปท.
7	กาญจนบุรี	กลุ่มที่ 1	อบต.แก่งเสี้ยน	30
8	กาญจนบุรี	กลุ่มที่ 2	เทศบาลตำบล.สินธุ์	15
9	กาญจนบุรี	กลุ่มที่ 3	เทศบาลตำบล.วังกะ	5
10	กาฬสินธุ์	กลุ่มที่ 1	เทศบาลเมือง.กาฬสินธุ์	33
11	กาฬสินธุ์	กลุ่มที่ 2	เทศบาลตำบล.กมลาไสย	12
12	กำแพงเพชร	กลุ่มที่ 1	เทศบาลเมือง.กำแพงเพชร	45
13	กำแพงเพชร	กลุ่มที่ 2	เทศบาลตำบล.ลานกระบือ	8
14	กำแพงเพชร	กลุ่มที่ 3	เทศบาลตำบล.สลกบาตร	8
15	กำแพงเพชร	กลุ่มที่ 4	เทศบาลตำบล.ระหาน	5
16	ขอนแก่น	กลุ่มที่ 1	เทศบาลนคร.ขอนแก่น	17
17	ขอนแก่น	กลุ่มที่ 2	เทศบาลเมือง.กระนวน	16
18	ขอนแก่น	กลุ่มที่ 3	เทศบาลเมือง.ชนบท	9



รายงานการดำเนินการแก้ไขปัญหาผักตบชวาของจังหวัด

เป็นรายงานข้อมูลจากหน้าการออกการดำเนินการแก้ไขปัญหาผักตบชวาของอปท. โดยจะแสดงผลข้อมูลดังนี้ ส่วนที่ 1 แผนการดำเนินงาน

การจัดทำแผนการดำเนินการกำจัดผักตบชวา

- มี - ไม่มีแผน (ดำเนินการตาม)

- ชื่อแผน/กิจกรรม/โครงการ
- วันที่ดำเนินการ
- แหล่งน้ำที่ดำเนินการ
- เครื่องจักรที่ใช้ในการดำเนินการ
- เลขครุภัณฑ์
- ปริมาณผักตบชวาในสถานที่ดำเนินการ (ตัน)
- ปริมาณผักตบชวาที่กำจัดได้ (ตัน)
- ปริมาณผักตบชวาที่นำไปใช้ประโยชน์ (ตัน)
- งบประมาณ/ค่าใช้จ่าย (บาท)
- ปัญหา/อุปสรรค/ข้อเสนอแนะ

ดังรูปภาพ

แบบรายงานการดำเนินการแก้ไขปัญหาผักตบชวาของจังหวัด ปีงบประมาณ 2564															
จังหวัด เชียงใหม่															
ราชบุรีเมือง															
ร.ร.	เลขที่	อำเภอ	ชื่อแหล่งน้ำ	ส่วนที่ 1 แผนการดำเนินงาน		ชื่อแผน/กิจกรรม/โครงการ	วันที่ดำเนินการ	ผลดำเนินงาน	เครื่องจักรที่ใช้ในการดำเนินการ	เลขครุภัณฑ์	ปริมาณผักตบชวาในสถานที่ดำเนินการ (ตัน)	ปริมาณผักตบชวาที่กำจัดได้ (ตัน)	ปริมาณผักตบชวาที่ใช้ประโยชน์ (ตัน)	งบประมาณ/ค่าใช้จ่าย (บาท)	ปัญหา/อุปสรรค/ข้อเสนอแนะ
				มี	ไม่มี										
1	04/04/2564	ดอยสะเก็ด	คลองท่ามะพร้าว	✓		ขุดลอกคูคลอง	15 มิถุนายน 2564	ดำเนินการ		000-034/01	40,000	40,000	0,000	18,000.00	ดำเนินการตามแผนที่กำหนดไว้แล้ว แต่พบว่ามีผักตบชวาที่ติดมากับกิ่งไม้ที่ลอยมาในน้ำ จึงจำเป็นต้องใช้แรงงานคนช่วยกำจัด และพบว่ามีผักตบชวาที่ติดมากับกิ่งไม้ที่ลอยมาในน้ำ



แจ้งปัญหา

เป็นช่องทางที่ user สามารถแจ้งปัญหาผ่านทางระบบได้โดยข้อความที่ถูกส่งออกไปจะจัดอยู่ในข้อความขาออกและข้อความที่ถูกตอบกลับจะจัดอยู่ในข้อความขาเข้าในการสร้างข้อความแจ้งปัญหาจะมีรายละเอียดดังนี้


ประเภทคำถาม

เลือกประเภทคำถาม

- ลืม username/password/ต้องการแก้ไขข้อมูล
- ปัญหาทางเทคนิค,ไม่สามารถบันทึกข้อมูลได้
- ปัญหาเรื่องคำนิยาม, วิธีการบันทึกข้อมูล
- อื่นๆ

กลุ่มงานที่ต้องการส่งถึง

เลือกกลุ่มงานที่ต้องการส่ง

- เจ้าหน้าที่ อปท.
- เจ้าหน้าที่ อบจ.
- เจ้าหน้าที่เทศบาล
- เจ้าหน้าที่ อบต.
- เจ้าหน้าที่ท้องถิ่นรูปแบบพิเศษ
- ผู้ดูแลระบบขยะ (กรมส่งเสริมการปกครองส่วนท้องถิ่น กองสิ่งแวดล้อม)
- หัวข้อเรื่อง
- แนบภาพถ่ายหน้าจอแสดงผล  โดยสามารถอัปโหลดเป็นไฟล์ (pdf, docx, mp4 เป็นต้น)
- รายละเอียด
- ข้อมูลผู้ส่ง
- ชื่อ-นามสกุล
- ตำแหน่ง
- เบอร์โทรติดต่อกลับ



ดั่งรูปภาพ

แจ้งปัญหาการใช้งาน ๑ แจ้งปัญหา MES001

สร้างข้อความ

ประเภทคำถาม

กลุ่มงานที่ต้องการส่งถึง

หัวข้อเรื่อง

รูปภาพถ่ายหน้าจอแสดงผล

รายละเอียด

ข้อมูลผู้ส่ง

ชื่อ-นามสกุล

ตำแหน่ง

เบอร์โทรศัพท์เคลื่อนที่

กรมส่งเสริมการปกครองท้องถิ่น



การรีเซ็ตรหัสผ่านของอปท.

เป็นช่องทางที่ user สถจ. สามารถดรีเซ็ตรหัสผ่านของอปท.ได้ ในกรณีที่อปท.ลืมรหัสผ่านหรือเปลี่ยนผู้ใช้งานแล้วไม่ทราบรหัสผ่าน

เลือกเมนู “จัดการผู้ใช้” -> “การดำเนินการ” -> “ผู้ใช้งาน”



DLA WASTE ระบบบริหารจัดการข้อมูลขยะ

จัดการผู้ใช้ ๑ ผู้ใช้งาน

ค้นหาผู้ใช้

รหัสผู้ใช้: ค้นหารหัสผู้ใช้

ชื่อผู้ใช้: ค้นหาชื่อผู้ใช้

สังกัด: อปท.

กลุ่มผู้ใช้: เจ้าหน้าที่ อปท.

สถานะ: แสดงทั้งหมด

ค้นหา แสดงทั้งหมด เริ่มค้นหาใหม่ ส่งออกไฟล์ Excel

เปิดการใช้งาน ปิดการใช้งาน

	รหัสผู้ใช้	จังหวัด	อำเภอ	ชื่อผู้ใช้	สังกัด	สถานะ	รีเซ็ตรหัสผ่าน
<input type="checkbox"/>	1 05860302	ชุมพร	ปะทิว	เทศบาลตำบลมาบอำมฤต	อปท.	ใช้งาน	

สถจ.สามารถกดปุ่ม เพื่อรีเซ็ตรหัสผ่านของผู้ใช้งานที่ต้องการได้ เมื่อกดรีเซ็ตเรียบร้อยแล้วรหัสผ่านจะถูกทำให้เป็นตัวเดียวกับรหัสผู้ใช้ เช่น เทศบาลตำบลมาบอำมฤต มีรหัสผู้ใช้ 05860302 เมื่อกดรีเซ็ตแล้วรหัสผ่านก็จะเป็น 05860302 เมื่อ อปท. เข้าสู่ระบบหลังจาก สถจ.กด รีเซ็ตรหัสผ่าน ระบบจะปรากฏหน้าจอเพื่อให้อปท.สามารถตั้งรหัสผ่านที่ตนต้องการได้และสามารถเข้าใช้งานได้ตามปกติ ดังนี้

DLA ระบบสารสนเทศการรายงานผลการประเมินประสิทธิภาพขององค์กรปกครองส่วนท้องถิ่น (Local Performance Assessment : LPA) ประจำปี 2565

เปลี่ยนรหัสผ่าน

รหัสผู้ใช้ 05860302

รหัสผ่านเดิม

รหัสผ่านใหม่

ยืนยันรหัสผ่าน

บันทึก ยกเลิก



ภาคผนวก



ขั้นตอนการหาอัตราการเกิดขยะมูลฝอยขององค์กรปกครองส่วนท้องถิ่น

1. การคัดเลือกแหล่งกำเนิดขยะมูลฝอย

โดยทั่วไป แหล่งกำเนิดขยะมูลฝอย (Sources of Solid Waste) สามารถแบ่งได้ในหลายลักษณะ ซึ่งหากจำแนกในลักษณะกว้างๆ จะแบ่งได้เป็น 5 ประเภท ได้แก่

- 1) เขตที่พักอาศัย (Domestic Area)
- 2) เขตธุรกิจการค้า ตลาด (Commercial Area)
- 3) เขตสถานที่ราชการ สถาบันการศึกษา (Institutional Area)
- 4) เขตอุตสาหกรรม (Industrial Area)
- 5) เขตเกษตรกรรม (Agricultural Area)

ทั้งนี้ แหล่งกำเนิดขยะมูลฝอย สามารถแบ่งเป็น 21 ประเภท (รศ.ดร. ธีรศ ศรีสถิต, 2547) ดังนี้

- 1) บ้านเรือน ที่พักอาศัย
- 2) หอพัก
- 3) แฟลต/อพาร์ทเมนต์
- 4) อาคารชุด
- 5) โรงแรม
- 6) โรงพยาบาล
- 7) ร้านค้า/อาคารพาณิชย์ ขนาดเล็ก
- 8) อาคารสำนักงาน
- 9) ศูนย์การค้า/ห้างสรรพสินค้า
- 10) ตลาดสด/ตลาด
- 11) วัด/ศาสนสถาน
- 12) สถานบริการ/เรียมย์
- 13) ร้านอาหาร/ภัตตาคาร
- 14) โรงงานอุตสาหกรรม
- 15) โรงเรียน/สถานศึกษา
- 16) ศูนย์ราชการ อาคารสำนักงาน
- 17) พื้นที่สาธารณะ
- 18) สถานพยาบาลประเภทไม่รับผู้ป่วยไว้ค้างคืน (คลินิก)
- 19) หาบเร่แผงลอย
- 20) ที่ว่างสาธารณะ
- 21) สถานที่ก่อสร้าง (บ้านพักคนงาน)



การคัดเลือกแหล่งกำเนิดขยะมูลฝอย (Sources of Solid Waste) ควรคำนึงถึงกิจกรรมของแหล่งกำเนิดแต่ละประเภทที่ทำให้เกิดขยะมูลฝอยต่างชนิดกัน ทั้งปริมาณ องค์ประกอบ การจำแนกแหล่งกำเนิดที่มีความชัดเจนจะก่อให้เกิดความสะดวกต่อการนำข้อมูลไปใช้ประโยชน์หรือวางแผนจัดการต่อไป ทั้งนี้ ปริมาณขยะมูลฝอยส่วนใหญ่จะเกิดจากแหล่งกำเนิดที่สำคัญ 6 แหล่ง ขององค์กรปกครองส่วนท้องถิ่น ได้แก่

- 1) คริวเรือน ดำเนินการศึกษาน้อย 3 หลังคาเรือนต่อองค์กรปกครองส่วนท้องถิ่น
- 2) ตลาด ดำเนินการศึกษาน้อย 1 แห่งต่อองค์กรปกครองส่วนท้องถิ่น
- 3) ร้านอาหาร ดำเนินการศึกษาน้อย 1 แห่งต่อองค์กรปกครองส่วนท้องถิ่น
- 4) โรงแรมหรือที่พัก ดำเนินการศึกษาน้อย 1 แห่งต่อองค์กรปกครองส่วนท้องถิ่น
- 5) ศูนย์ราชการ ดำเนินการศึกษาน้อย 1 แห่งต่อองค์กรปกครองส่วนท้องถิ่น
- 6) ห้างสรรพสินค้า ดำเนินการศึกษาน้อย 1 แห่งต่อองค์กรปกครองส่วนท้องถิ่น

ทั้งนี้ การคัดเลือกแหล่งกำเนิดต่างๆ ให้มีความเหมาะสมในการเป็นตัวแทนของท้องถิ่นนั้น ควรคำนึงถึงขนาดของแหล่งกำเนิดที่จะเป็นตัวแทน เช่น คริวเรือนขนาดเล็ก กลาง และใหญ่ ตลาดขนาดเล็ก และขนาดใหญ่ เป็นต้น หากพื้นที่หรือองค์กรปกครองส่วนท้องถิ่นที่ได้คัดเลือกไว้ไม่มีแหล่งกำเนิดตามที่กำหนดไว้ จะพิจารณาแหล่งกำเนิดที่สำคัญที่จะเป็นตัวแทนในองค์กรปกครองส่วนท้องถิ่นนั้นทดแทน เช่น องค์กรปกครองส่วนท้องถิ่นใดที่ไม่มีศูนย์การค้าหรือห้างสรรพสินค้าก็จะพิจารณาสำรวจข้อมูลขยะมูลฝอยจากร้านค้าที่ใหญ่ที่สุด เป็นต้น

2. การจัดเตรียมเครื่องมืออุปกรณ์ที่เกี่ยวข้อง

การจัดเตรียมอุปกรณ์เครื่องมือที่จำเป็นต้องใช้ในการปฏิบัติงาน ได้แก่ ถุงบรรจุขยะมูลฝอย ผ้าใบ จอบ พลั่ว ตราชั่ง อุปกรณ์จัดบันทึก กล้องถ่ายภาพ แบบสำรวจที่เกี่ยวข้อง เป็นต้น นอกจากนี้ จะได้มีการจัดเตรียมอุปกรณ์ป้องกันภัยส่วนบุคคล เช่น ถุงมือ ผ้าปิดจมูก เป็นต้น สำหรับทีมบุคลากรในการสำรวจ ให้สามารถทำงานได้อย่างมีประสิทธิภาพและปลอดภัย

3. การจัดเตรียมบุคลากรในการสำรวจ

คณะทำงานด้านการสำรวจเก็บข้อมูลในภาคสนาม ทำหน้าที่ศึกษาสำรวจข้อมูลขยะมูลฝอยได้แก่ อัตราการผลิต ปริมาณ และองค์ประกอบขยะมูลฝอยในแต่ละพื้นที่ ซึ่งใน 1 คณะ จะประกอบด้วยบุคลากรประมาณ 5 - 8 คน ได้แก่

- (1) หัวหน้าคณะ จำนวน 1 คน
- (2) เจ้าหน้าที่ถ่ายภาพ จำนวน 1 คน
- (3) เจ้าหน้าที่สำรวจและบันทึกข้อมูล จำนวน 3 - 5 คน หรือตามความเหมาะสมของจำนวน

บุคลากร



4. วิธีการกำหนดขนาดของกลุ่มตัวอย่าง

ในการกำหนดขนาดของกลุ่มตัวอย่างมีหลายวิธี ดังนี้

1) กำหนดขนาดของกลุ่มตัวอย่างโดยใช้เกณฑ์ เป็นวิธีการที่ง่ายวิธีหนึ่ง โดยที่ผู้ศึกษาจะต้องทราบจำนวนประชากรที่ค่อนข้างแน่นอนก่อน แล้วก็คำนวณหาจำนวนกลุ่มตัวอย่างจากเกณฑ์ดังต่อไปนี้

- 1.1) ประชากรมีจำนวนเป็นเลขหลักสิบ ใช้กลุ่มตัวอย่าง 50 - 100 %
- 1.2) ประชากรมีจำนวนเป็นเลขหลักร้อย ใช้กลุ่มตัวอย่าง 15 - 30 %
- 1.3) ประชากรมีจำนวนเป็นเลขหลักพัน ใช้กลุ่มตัวอย่าง 10 - 15 %
- 1.4) ประชากรมีจำนวนเป็นเลขหลักหมื่น ใช้กลุ่มตัวอย่าง 5 - 10 %

2) การกำหนดขนาดกลุ่มตัวอย่าง ในกรณีทราบจำนวนประชากรที่แน่นอน (Finite Population) ใช้สูตรทาโร ยามาเน (Taro Yamane ,1973 : 125)

$$\text{สูตร} \quad n = \frac{N}{1 + Ne^2}$$

เมื่อ n แทน ขนาดของกลุ่มตัวอย่าง

N แทน ขนาดของประชากร (แหล่งกำเนิดขยะมูลฝอย)

e แทน ความคลาดเคลื่อนของการสุ่มตัวอย่าง

ตัวอย่าง จำนวนแหล่งกำเนิดขยะมูลฝอยประเภทครัวเรือน จำนวนที่ต้องการศึกษาทั้งหมดเท่ากับ 4,500 ครัวเรือนและยอมให้เกิดความคลาดเคลื่อนของการสุ่มร้อยละ 5 หรือ 0.05 ขนาดของกลุ่มตัวอย่างที่ใช้คำนวณเท่ากับกี่หน่วย

$$\begin{aligned} \text{วิธีทำ} \quad \text{เมื่อ} \quad N &= 4,500 \text{ หน่วย และ } e = 0.05 \\ n &= \frac{4,500}{1 + 4,500 \times (0.05)^2} \\ &= 367.35 \end{aligned}$$

ดังนั้น กลุ่มตัวอย่างที่ใช้ในการศึกษา เท่ากับ 367 หน่วยหรือ 367 ครัวเรือน

3) การกำหนดขนาดกลุ่มตัวอย่าง ในกรณีทราบจำนวนประชากรที่แน่นอนโดยการใช้ตารางของเครจซี่ และมอร์แกน (Krejcie & Morgan) ตารางนี้ใช้ในการประมาณค่าสัดส่วนของประชากรเช่นเดียวกันและกำหนดให้สัดส่วนของลักษณะที่สนใจในประชากร เท่ากับ 0.5 ระดับความคลาดเคลื่อนที่ยอมรับได้ 5% และระดับความเชื่อมั่น 95%สามารถคำนวณหาขนาดของกลุ่มตัวอย่างกับประชากรที่มีขนาดเล็กได้ตั้งแต่ 10 ขึ้นไป ดังตารางที่ 2 วิธีการอ่านตารางผู้วิจัยต้องทราบขนาดของประชากร



ตารางที่ 1

ขนาด ประชากร	ขนาด ตัวอย่าง	ขนาด ประชากร	ขนาด ตัวอย่าง	ขนาด ประชากร	ขนาด ตัวอย่าง	ขนาด ประชากร	ขนาด ตัวอย่าง	ขนาด ประชากร	ขนาด ตัวอย่าง
10	10	100	80	280	162	800	260	2,800	338
15	14	110	86	290	165	850	265	3,000	341
20	19	120	92	300	169	900	269	3,500	346
25	24	130	97	320	175	950	274	4,000	351
30	28	140	103	340	181	1,000	278	4,500	354
35	32	150	108	360	186	1,100	285	5,000	357
40	36	160	113	380	191	1,200	291	6,000	361
45	40	170	118	400	196	1,300	297	7,000	364
50	44	180	123	420	201	1,400	302	8,000	367
55	48	190	127	440	205	1,500	306	9,000	368
60	52	200	132	460	210	1,600	310	10,000	370
65	56	210	136	480	214	1,700	313	15,000	375
70	59	220	140	500	217	1,800	317	20,000	377
75	63	230	144	550	226	1,900	320	30,000	379
80	66	240	148	600	234	2,000	322	40,000	380
85	70	250	152	650	242	2,200	327	50,000	381
90	73	260	155	700	248	2,400	331	75,000	382
95	76	270	159	750	254	2,600	335	100,000	384

5. การกระจายกลุ่มตัวอย่างเพื่อการศึกษาและการประสานเพื่อเข้าทำการศึกษาของแต่ละกลุ่มตัวอย่าง

การดำเนินการในขั้นตอนนี้ เป็นการกระจายตัวของกลุ่มตัวอย่างที่ต้องการดำเนินการศึกษา เช่น กลุ่มตัวอย่าง คริวเรือน ที่ต้องดำเนินการศึกษา มีทั้งหมด 300 คริวเรือน จาก 15 หมู่บ้าน ดังนั้น สามารถกระจายกลุ่มตัวอย่างได้เป็น หมู่บ้านละ 20 หลังคาเรือน เพื่อดำเนินการศึกษา



6. ขั้นตอนการสำรวจข้อมูลอัตราการเกิดขยะมูลฝอยจากแหล่งกำเนิด (Generation Rate at Source)

การสำรวจข้อมูลอัตราการเกิดขยะมูลฝอยจากแหล่งกำเนิด (Generation Rate at Source) มี 6 แหล่ง ได้แก่ คริวเรือน ตลาดสด ร้านอาหาร โรงแรมหรือที่พัก ศูนย์ราชการหรือหน่วยราชการหรือสถานที่ราชการ และห้างสรรพสินค้าหรือศูนย์การค้า ซึ่งในการหาอัตราการเกิดขยะมูลฝอย มีวิธีดำเนินการสำรวจข้อมูล ดังนี้

(1) วัสดุอุปกรณ์และเครื่องมือที่ใช้ในการสำรวจ

- ถุงบรรจุขยะมูลฝอย
- ตราชั่ง
- ถุงมือ
- ผ้าปิดจมูก
- อุปกรณ์จดบันทึก
- กล้องถ่ายภาพ
- แบบสำรวจที่เกี่ยวข้อง

(2) ขั้นตอนการดำเนินงาน

- ทำการวางแผนการสำรวจ โดยรวบรวมจำนวนแหล่งกำเนิดขยะมูลฝอยที่มีในพื้นที่ ทำการคัดเลือกตัวอย่าง และการจัดเตรียมอุปกรณ์
 - ขอความร่วมมือกับเจ้าของแหล่งกำเนิดดังกล่าวเพื่อเข้าทำการศึกษา ทำความเข้าใจกับเจ้าของแหล่งโดยขอทำการเก็บรวบรวมขยะมูลฝอยที่จะทิ้งและจะใช้ประโยชน์ (ขายหรือใช้ประโยชน์อื่น ๆ) เพื่อให้ดำเนินการทิ้งขยะมูลฝอยได้อย่างถูกต้องและเหมาะสม มีการกำหนดช่วงเวลาในการศึกษาที่เหมาะสม
 - เก็บข้อมูลพื้นฐานของกลุ่มตัวอย่าง โดยทำการเก็บข้อมูลพื้นฐานผ่านการสอบถามและบันทึกข้อมูลข้อมูลประชากรของแต่ละแหล่งที่ดำเนินการศึกษาหรือทำการเก็บตัวอย่างนั้น ๆ เช่น จำนวนผู้อยู่อาศัยในครัวเรือน จำนวนที่นั่งในร้านอาหาร จำนวนห้องพักของโรงแรม หรือจำนวนแผงของตลาดสด เป็นต้น
 - สำรวจข้อมูลปริมาณขยะมูลฝอยโดย ตลาด ศูนย์ราชการ ห้างสรรพสินค้าหรือศูนย์การค้า และโรงแรมหรือที่พัก จะดำเนินการชั่ง ณ จุดพักขยะมูลฝอยของสถานที่นั้น และสอบถามข้อมูลเพิ่มเติมจากเจ้าหน้าที่ที่เกี่ยวข้อง สำหรับการสำรวจในครัวเรือนและร้านอาหารที่ปรึกษาจะนำถุงบรรจุขยะมูลฝอยสำหรับการคัดแยกและรวบรวมให้กับครัวเรือนและร้านอาหาร
 - ดำเนินการชั่งน้ำหนักขยะมูลฝอยแต่ละประเภทที่รวบรวมให้ครบ 1 วันหรือ 24 ชั่วโมงและบันทึกผลข้อมูลดัง ตารางที่ 1 หากต้องการข้อมูลที่แน่นอนให้ดำเนินการเก็บข้อมูลอย่างต่อเนื่อง 7 วันขึ้นไป แต่หากไม่มีเวลาจะต้องชั่งอย่างน้อย 3 - 5 วัน โดยให้ครอบคลุมทั้งขยะมูลฝอยในวันหยุดและวันปกติ
 - นำผลที่ได้ไปตรวจสอบความถูกต้องของข้อมูลและคำนวณหาอัตราการเกิดขยะมูลฝอยตามแหล่งกำเนิดขยะมูลฝอย เช่น



ระบบสารสนเทศด้านการจัดการขยะมูลฝอยขององค์กรปกครองส่วนท้องถิ่น

- ครั้วเรือน = กิโลกรัม/ครั้วเรือน/วัน
- ตลาดสด = กิโลกรัม/ตารางเมตร/วัน
- ร้านอาหาร = กิโลกรัม/ที่นั่ง/วัน หรือ
= กิโลกรัม/คนที่มารับบริการ/วัน
- โรงแรมหรือที่พัก = กิโลกรัม/ห้อง/วัน
- ศูนย์ราชการหรือหน่วยราชการ = กิโลกรัม/ตารางเมตร/วัน หรือ
= กิโลกรัม/คน/วัน
- ห้างสรรพสินค้าหรือศูนย์การค้า = กิโลกรัม/ตารางเมตร/วัน

ตารางที่ 1 แบบฟอร์มการบันทึกข้อมูลอัตราการผลิตขยะมูลฝอยของแหล่งกำเนิด

ตารางบันทึกข้อมูลอัตราการผลิตขยะมูลฝอย

ผู้บันทึก.....วันที่.....เวลา.....น.

ประเภท อปท. () เทศบาลนคร () เทศบาลเมือง () เทศบาลตำบล () องค์การบริหารส่วนตำบล

ชื่อและที่ตั้ง อปท. ชื่อ.....ตำบล.....อำเภอ.....จังหวัด.....

ข้อมูลประเภทแหล่งกำเนิดขยะมูลฝอย

- () ครั้วเรือน =หลังคาเรือนคน
- () ตลาด =ตารางเมตร แผง
- () โรงแรม =ห้อง
- () ร้านอาหาร =ที่นั่ง
- () ศูนย์ราชการ =ตารางเมตร
- () ห้างสรรพสินค้า =ตารางเมตร
- () ศาสนสถาน =ตารางเมตร

ครั้งที่	น้ำหนักขยะมูลฝอย (กิโลกรัม)	หมายเหตุ
1		
2		
รวม		



7. ตัวอย่างกรณีศึกษา

เทศบาล ก มีประชากรตามทะเบียนราษฎร์ 10,000 คน มีแหล่งกำเนิดขยะมูลฝอยได้แก่ ครั้วเรือน 4,500 หลัง ตลาด 2 แห่ง โรงเรียน 2 แห่ง สถานที่ราชการ 2 แห่ง ต้องการหาอัตราการเกิดขยะมูลฝอยในพื้นที่ เทศบาล ก ได้จาก

1. การสุ่มสำรวจขยะมูลฝอยจากครั้วเรือน ได้จากสูตร

$$\begin{aligned} \text{วิธีทำ} \quad \text{เมื่อ} \quad N &= 4,500 \text{ หน่วย และ } e = 0.05 \\ n &= \frac{4,500}{1 + (4,500 \times (0.05)^2)} \\ &= 367.35 \end{aligned}$$

กลุ่มตัวอย่างที่ใช้ในการศึกษาเท่ากับ 367 หน่วยหรือ 367 ครั้วเรือน

ทำการสำรวจปริมาณขยะมูลฝอยโดยการแจกถุงเพื่อรวบรวมขยะมูลฝอยในครั้วเรือนทั้งหมด พบว่า ปริมาณขยะมูลฝอยที่รวบรวมได้ทั้งหมด เท่ากับ 810 กิโลกรัมต่อวัน ดังนั้นในแต่ละครั้วเรือนของกลุ่มตัวอย่าง สามารถผลิตขยะมูลฝอยได้ เท่ากับ $810 / 367 = 2.2$ กิโลกรัมต่อครั้วเรือนต่อวัน

ดังนั้น ปริมาณขยะมูลฝอยที่เกิดขึ้นทั้งหมดของแต่ละครั้วเรือน เท่ากับ $4,500 \times 2.2 = 9,900$ กิโลกรัมต่อวัน

2. ทำการสำรวจปริมาณขยะมูลฝอยที่เกิดขึ้นจากตลาด ทำการสำรวจทั้งหมด

โดยทำการรวบรวมปริมาณขยะมูลฝอยทั้งที่ทิ้งเพื่อกำจัดและขยะมูลฝอยที่จะถูกนำไปใช้ประโยชน์ทั้ง 2 แห่ง ซึ่งพบว่า

- ตลาดแห่งที่ 1 มีปริมาณขยะมูลฝอยที่สำรวจได้ 200 กิโลกรัมต่อวัน
- ตลาดแห่งที่ 2 มีปริมาณขยะมูลฝอยที่สำรวจได้ 400 กิโลกรัมต่อวัน

ดังนั้น ปริมาณขยะมูลฝอยที่เกิดขึ้นในตลาดทั้งหมด เท่ากับ 600 กิโลกรัมต่อวัน

3. ทำการสำรวจปริมาณขยะมูลฝอยที่เกิดขึ้นจากโรงเรียน ทำการสำรวจทั้งหมด

โดยทำการรวบรวมปริมาณขยะมูลฝอยทั้งที่ทิ้งเพื่อกำจัดและขยะมูลฝอยที่จะถูกนำไปใช้ประโยชน์ทั้ง 2 แห่ง ซึ่งพบว่า

- โรงเรียนแห่งที่ 1 มีปริมาณขยะมูลฝอยที่สำรวจได้ 100 กิโลกรัมต่อวัน
- โรงเรียนแห่งที่ 2 มีปริมาณขยะมูลฝอยที่สำรวจได้ 120 กิโลกรัมต่อวัน

ดังนั้น ปริมาณขยะมูลฝอยที่เกิดขึ้นในโรงเรียนทั้งหมดเท่ากับ 220 กิโลกรัมต่อวัน



4. ทำการสำรวจปริมาณขยะมูลฝอยที่เกิดขึ้นจากสถานที่ราชการ ทำการสำรวจทั้งหมด

โดยทำการรวบรวมปริมาณขยะมูลฝอยทั้งที่ทิ้งเพื่อกำจัดและขยะมูลฝอยที่จะถูกนำไปใช้ประโยชน์ทั้ง

2 แห่ง ซึ่งพบว่า

- สถานที่ราชการแห่งที่ 1 มีปริมาณขยะมูลฝอยที่สำรวจได้ 60 กิโลกรัมต่อวัน
- สถานที่ราชการแห่งที่ 2 มีปริมาณขยะมูลฝอยที่สำรวจได้ 80 กิโลกรัมต่อวัน

ดังนั้น ปริมาณขยะมูลฝอยที่เกิดขึ้นในตลาดทั้งหมดเท่ากับ 140 กิโลกรัมต่อวัน

เมื่อพิจารณาปริมาณขยะมูลฝอยที่เกิดขึ้นรวมทั้งสิ้นจะ เท่ากับ $9,900 + 600 + 220 + 140$ กิโลกรัมต่อวัน เท่ากับ 10,860 กิโลกรัมต่อวัน

เทศบาล ก มีประชากรตามทะเบียนราษฎรทั้งหมด 10,000 คน

ดังนั้น เทศบาล ก จะมีอัตราการเกิดขยะมูลฝอยเท่ากับ $10,860 / 10,000 = 1.08$ กิโลกรัมต่อคนต่อวัน

ขั้นตอนการประเมินปริมาณขยะมูลฝอยจากการเก็บขน

ประเภทของรถเก็บขน	รูปประกอบ	ความหนาแน่นของขยะมูลฝอย
บรรทุกเล็กเปิดข้างเทท้าย(รถปิกอัพ) มีความจุประมาณ 3 m ³		150 – 250 kg/ m ³ แนะนำ 200 kg/ m ³
ชนิดเปิดข้างเทท้าย 6 ล้อ ความจุตั้งแต่ 7 - 10 m ³		150 – 250 kg/ m ³ แนะนำ 200 kg/ m ³
ชนิดบรรทุกเทท้าย 6 ล้อ ความจุมีตั้งแต่ 5 - 7 m ³		150 – 250 kg/ m ³ แนะนำ 150 kg/ m ³
ชนิดบรรทุกคอนเทนเนอร์ 6 ล้อ มีความจุตามขนาดของถังคอนเทนเนอร์หรือถังมูลฝอยแบบ เคลื่อนที่ประมาณ 6 – 8 m ³		150 – 250 kg/ m ³ แนะนำ 200 kg/ m ³
ชนิดอัดมูลฝอยเทท้าย 6 ล้อ มีความจุประมาณ 10 - 20 m ³		200 – 450 kg/ m ³ แนะนำ 400 kg/ m ³



หมายเหตุ ความหนาแน่นของขยะมูลฝอยเป็นค่าโดยประมาณขึ้นอยู่กับลักษณะของขยะมูลฝอยที่เก็บขนได้

ตัวอย่างกรณีศึกษา

เทศบาล ก เก็บรวบรวมขยะมูลฝอยไปยังสถานที่กำจัดขยะมูลฝอยแบบเทกอง ไม่มีเครื่องชั่งน้ำหนัก โดยมีรถเก็บขนขยะมูลฝอยได้แก่

ประเภทรถ	จำนวนรถ (คัน)	จำนวนวิ่ง (เที่ยว/คัน)
ปิกอัพ ความจุ 3 m ³	2	2
เปิดข้างเทท้าย 6 ล้อ ความจุ 10 m ³	2	1
คอนเทนเนอร์ 6 ล้อ ความจุ 8 m ³	2	1
อัดมูลฝอยเทท้าย 6 ล้อ ความจุ 10 m ³	4	1

ปริมาณขยะมูลฝอย

- รถปิกอัพ 2 คัน วิ่งคันละ 2 เที่ยว = $(3 \text{ m}^3 \times 2 \text{ คัน}) \times 2 \text{ เที่ยว/คัน}$
= $12 \text{ m}^3 \times 200 \text{ kg/ m}^3$
= 2,400 kg หรือ 2.4 ตัน/วัน
- เปิดข้างเทท้าย 6 ล้อ ความจุ 10 m³ = $(10 \text{ m}^3 \times 2 \text{ คัน}) \times 1 \text{ เที่ยว/คัน}$
= $20 \text{ m}^3 \times 200 \text{ kg/ m}^3$
= 4,000 kg หรือ 4 ตัน/วัน
- คอนเทนเนอร์ 6 ล้อ ความจุ 8 m³ = $(8 \text{ m}^3 \times 2 \text{ คัน}) \times 1 \text{ เที่ยว/คัน}$
= $16 \text{ m}^3 \times 200 \text{ kg/ m}^3$
= 3,200 kg หรือ 3.2 ตัน/วัน
- อัดมูลฝอยเทท้าย 6 ล้อ ความจุ 10 m³ = $(10 \text{ m}^3 \times 4 \text{ คัน}) \times 1 \text{ เที่ยว/คัน}$
= $40 \text{ m}^3 \times 400 \text{ kg/ m}^3$
= 16,000 kg หรือ 16 ตัน/วัน

ดังนั้น เทศบาล ก. มีการเก็บขนขยะมูลฝอยไปกำจัดประมาณวันละ = $2.4 + 4 + 3.2 + 16$
= 25.6 ตัน/วัน



อปท. มีการเก็บขนขยะมูลฝอย ไม่ครอบคลุมพื้นที่ให้บริการ

1. ปริมาณขยะมูลฝอยที่เกิดขึ้น (ระบบคำนวณอัตโนมัติ)

ปริมาณขยะมูลฝอยชุมชนที่เกิดขึ้น

= อัตราการเกิดขยะมูลฝอย × จำนวนวันในแต่ละเดือน

× จำนวนประชากรตามทะเบียนราษฎร์

อัตราการเกิดขยะมูลฝอย (ตัน/คน/วัน)					
จังหวัด	เทศบาลนคร	เทศบาลเมือง	เทศบาลตำบล	องค์การบริหารส่วนตำบล	เมืองพัทยา
จังหวัดทั่วไป	0.00189	0.00115	0.00102	0.00102	
ชลบุรี	0.00189	0.00115	0.00102	0.00102	0.00390
ระยอง	0.00202	0.00175	0.00344	0.00569	
ภูเก็ต	0.00196	0.00838	0.00775	0.00204	
สมุทรสาคร	0.00241	0.00081	0.00871	0.00284	
ปทุมธานี	0.00185	0.00247	0.00371	0.00314	
สมุทรปราการ	0.0023	0.0037	0.00375	0.00312	
สุราษฎร์ธานี	0.00261	0.00124	0.01526	0.00100	

เดือน	จำนวนวันในแต่ละเดือน
มกราคม มีนาคม พฤษภาคม กรกฎาคม สิงหาคม ตุลาคม ธันวาคม	31
เมษายน มิถุนายน กันยายน พฤศจิกายน	30
กุมภาพันธ์	28 หรือ 29

2. ปริมาณขยะมูลฝอยที่เก็บขนไปกำจัด

2.1 จำนวนครัวเรือนที่ได้รับการเก็บขนขยะมูลฝอย ครัวเรือน (อปท. กรอกข้อมูล)

คิดเป็น ร้อยละ (ระบบคำนวณอัตโนมัติ)

$$\text{ร้อยละครัวเรือนที่ได้รับการเก็บขนขยะมูลฝอย} = \frac{100 \times \text{จำนวนครัวเรือนที่ได้รับการเก็บขนขยะมูลฝอย}}{\text{จำนวนครัวเรือนตามทะเบียนราษฎร์}}$$

2.2 ปริมาณขยะมูลฝอยชุมชนที่เก็บขนได้ในเขต อปท. ตัน/เดือน (อปท. กรอกข้อมูล)

3. ขยะมูลฝอยที่ได้รับการจัดการในครัวเรือน ตัน/เดือน (ระบบคำนวณอัตโนมัติ)

ขยะมูลฝอยที่ได้รับการจัดการในครัวเรือน

= $\frac{100 \times \text{ปริมาณขยะมูลฝอยชุมชนที่เก็บขนได้ในเขต อปท.}}{\text{ร้อยละครัวเรือนที่ได้รับการเก็บขนขยะมูลฝอย}}$

- ปริมาณขยะมูลฝอยชุมชนที่เก็บขนได้ในเขต อปท.

3.1 ขยะมูลฝอยในครัวเรือนที่นำไปใช้ประโยชน์ ร้อยละ (อปท. กรอกข้อมูล)

3.2 ขยะมูลฝอยในครัวเรือนที่นำไปกำจัด ร้อยละ (อปท. กรอกข้อมูล)

} 3.1 + 3.2 = 100



ระบบสารสนเทศด้านการจัดการขยะมูลฝอยขององค์กรปกครองส่วนท้องถิ่น

ขยะมูลฝอยในครัวเรือนที่นำไปใช้ประโยชน์ เช่น เสวียน ถังขยะอินทรีย์หรือขยะเปียกครัวเรือน การทำน้ำหมัก/ปุ๋ยหมักชีวภาพ การทำสิ่งประดิษฐ์จากวัสดุเหลือใช้ การนำไปเลี้ยงสัตว์ ฯลฯ (ไม่นับขยะรีไซเคิลที่ขายให้ซาเล้ง/ร้านรับซื้อของเก่า)

ขยะมูลฝอยในครัวเรือนที่นำไปกำจัด เช่น การฝัง การเผา ในครัวเรือน/บ่อชุมชน

4. ขยะมูลฝอยที่ถูกนำไปใช้ประโยชน์ ตัน/เดือน (ระบบคำนวณอัตโนมัติ)

ขยะมูลฝอยที่ถูกนำไปใช้ประโยชน์

- = ขยะมูลฝอยที่เกิดขึ้น — ขยะมูลฝอยที่เก็บขนได้
- ขยะมูลฝอยที่ได้รับการจัดการในครัวเรือน



กรณีที่ 2 อปท. มีการเก็บขนขยะมูลฝอย ครอบคลุมพื้นที่ให้บริการทั้งหมด

1. ปริมาณขยะมูลฝอยที่เกิดขึ้น (ระบบคำนวณอัตโนมัติ)

ปริมาณขยะมูลฝอยชุมชนที่เกิดขึ้น

= อัตราการเกิดขยะมูลฝอย × จำนวนวันในแต่ละเดือน

× จำนวนประชากรตามทะเบียนราษฎร์

อัตราการเกิดขยะมูลฝอย (ตัน/คน/วัน)					
จังหวัด	เทศบาลนคร	เทศบาลเมือง	เทศบาลตำบล	องค์การบริหารส่วนตำบล	เมืองพัทยา
จังหวัดทั่วไป	0.00189	0.00115	0.00102	0.00102	
ชลบุรี	0.00189	0.00115	0.00102	0.00102	0.00390
ระยอง	0.00202	0.00175	0.00344	0.00569	
ภูเก็ต	0.00196	0.00838	0.00775	0.00204	
สมุทรสาคร	0.00241	0.00081	0.00871	0.00284	
ปทุมธานี	0.00185	0.00247	0.00371	0.00314	
สมุทรปราการ	0.0023	0.0037	0.00375	0.00312	
สุราษฎร์ธานี	0.00261	0.00124	0.01526	0.00100	

เดือน	จำนวนวันในแต่ละเดือน
มกราคม มีนาคม พฤษภาคม กรกฎาคม สิงหาคม ตุลาคม ธันวาคม	31
เมษายน มิถุนายน กันยายน พฤศจิกายน	30
กุมภาพันธ์	28 หรือ 29

2. ปริมาณขยะมูลฝอยที่เก็บขนไปกำจัด

2.1 จำนวนครัวเรือนที่ได้รับการเก็บขนขยะมูลฝอย ครัวเรือน (ระบบดึงมาจากข้อมูลพื้นฐาน)
คิดเป็น ร้อยละ 100 (ระบบคำนวณอัตโนมัติ)

2.2 ปริมาณขยะมูลฝอยชุมชนที่เก็บขนได้ในเขต อปท. ตัน/เดือน (อปท. กรอกข้อมูล)

3. ขยะมูลฝอยที่ได้รับการจัดการในครัวเรือน ตัน/เดือน (อปท. กรอกข้อมูล)

3.1 ขยะมูลฝอยในครัวเรือนที่นำไปใช้ประโยชน์ ร้อยละ (อปท. กรอกข้อมูล)

3.2 ขยะมูลฝอยในครัวเรือนที่นำไปกำจัด ร้อยละ (อปท. กรอกข้อมูล)

} 3.1 + 3.2 = 100

ขยะมูลฝอยในครัวเรือนที่นำไปใช้ประโยชน์ เช่น เสวียน ถังขยะอินทรีย์หรือขยะเปียกครัวเรือน การทำน้ำหมัก/ปุ๋ยหมักชีวภาพ การทำสิ่งประดิษฐ์จากวัสดุเหลือใช้ การนำไปเลี้ยงสัตว์ ฯลฯ (ไม่นับขยะรีไซเคิลที่ขายให้ชาเล้ง/ร้านรับซื้อของเก่า)

ขยะมูลฝอยในครัวเรือนที่นำไปกำจัด เช่น การฝัง การเผา ในครัวเรือน/บ่อชุมชน



4. ขยะมูลฝอยที่ถูกนำไปใช้ประโยชน์ ตัน/เดือน (ระบบคำนวณอัตโนมัติ)

ขยะมูลฝอยที่ถูกนำไปใช้ประโยชน์

- = ขยะมูลฝอยที่เกิดขึ้น — ขยะมูลฝอยที่เก็บขนได้
- ขยะมูลฝอยที่ได้รับการจัดการในครัวเรือน



กรณีที่ 3 อปท. ไม่มีการเก็บขนขยะมูลฝอย

1. ปริมาณขยะมูลฝอยที่เกิดขึ้น (ระบบคำนวณอัตโนมัติ)

ปริมาณขยะมูลฝอยชุมชนที่เกิดขึ้น

= อัตราการเกิดขยะมูลฝอย × จำนวนวันในแต่ละเดือน

× จำนวนประชากรตามทะเบียนราษฎร์

อัตราการเกิดขยะมูลฝอย (ตัน/คน/วัน)					
จังหวัด	เทศบาลนคร	เทศบาลเมือง	เทศบาลตำบล	องค์การบริหารส่วนตำบล	เมืองพัทยา
จังหวัดทั่วไป	0.00189	0.00115	0.00102	0.00102	
ชลบุรี	0.00189	0.00115	0.00102	0.00102	0.00390
ระยอง	0.00202	0.00175	0.00344	0.00569	
ภูเก็ต	0.00196	0.00838	0.00775	0.00204	
สมุทรสาคร	0.00241	0.00081	0.00871	0.00284	
ปทุมธานี	0.00185	0.00247	0.00371	0.00314	
สมุทรปราการ	0.0023	0.0037	0.00375	0.00312	
สุราษฎร์ธานี	0.00261	0.00124	0.01526	0.00100	

เดือน	จำนวนวันในแต่ละเดือน
มกราคม มีนาคม พฤษภาคม กรกฎาคม สิงหาคม ตุลาคม ธันวาคม	31
เมษายน มิถุนายน กันยายน พฤศจิกายน	30
กุมภาพันธ์	28 หรือ 29

2. ปริมาณขยะมูลฝอยที่เก็บขนไปกำจัด

2.1 จำนวนครัวเรือนที่ได้รับการเก็บขนขยะมูลฝอย0..... ครัวเรือน (ระบบคำนวณอัตโนมัติ)

คิดเป็น ร้อยละ0..... (ระบบคำนวณอัตโนมัติ)

2.2 ปริมาณขยะมูลฝอยชุมชนที่เก็บขนได้ในเขต อปท.0..... ตัน/เดือน (ระบบคำนวณอัตโนมัติ)

3. ขยะมูลฝอยที่ได้รับการจัดการในครัวเรือน ตัน/เดือน (อปท. กรอกข้อมูล)

3.1 ขยะมูลฝอยในครัวเรือนที่นำไปใช้ประโยชน์ ร้อยละ (อปท. กรอกข้อมูล)

3.2 ขยะมูลฝอยในครัวเรือนที่นำไปกำจัด ร้อยละ (อปท. กรอกข้อมูล)

} 3.1 + 3.2 = 100

ขยะมูลฝอยในครัวเรือนที่นำไปใช้ประโยชน์ เช่น เสวียน ถังขยะอินทรีย์หรือขยะเปียกครัวเรือน การทำน้ำหมัก/ปุ๋ยหมักชีวภาพ การทำสิ่งประดิษฐ์จากวัสดุเหลือใช้ การนำไปเลี้ยงสัตว์ ฯลฯ (ไม่นับขยะรีไซเคิลที่ขายให้ชาเล้ง/ร้านรับซื้อของเก่า)

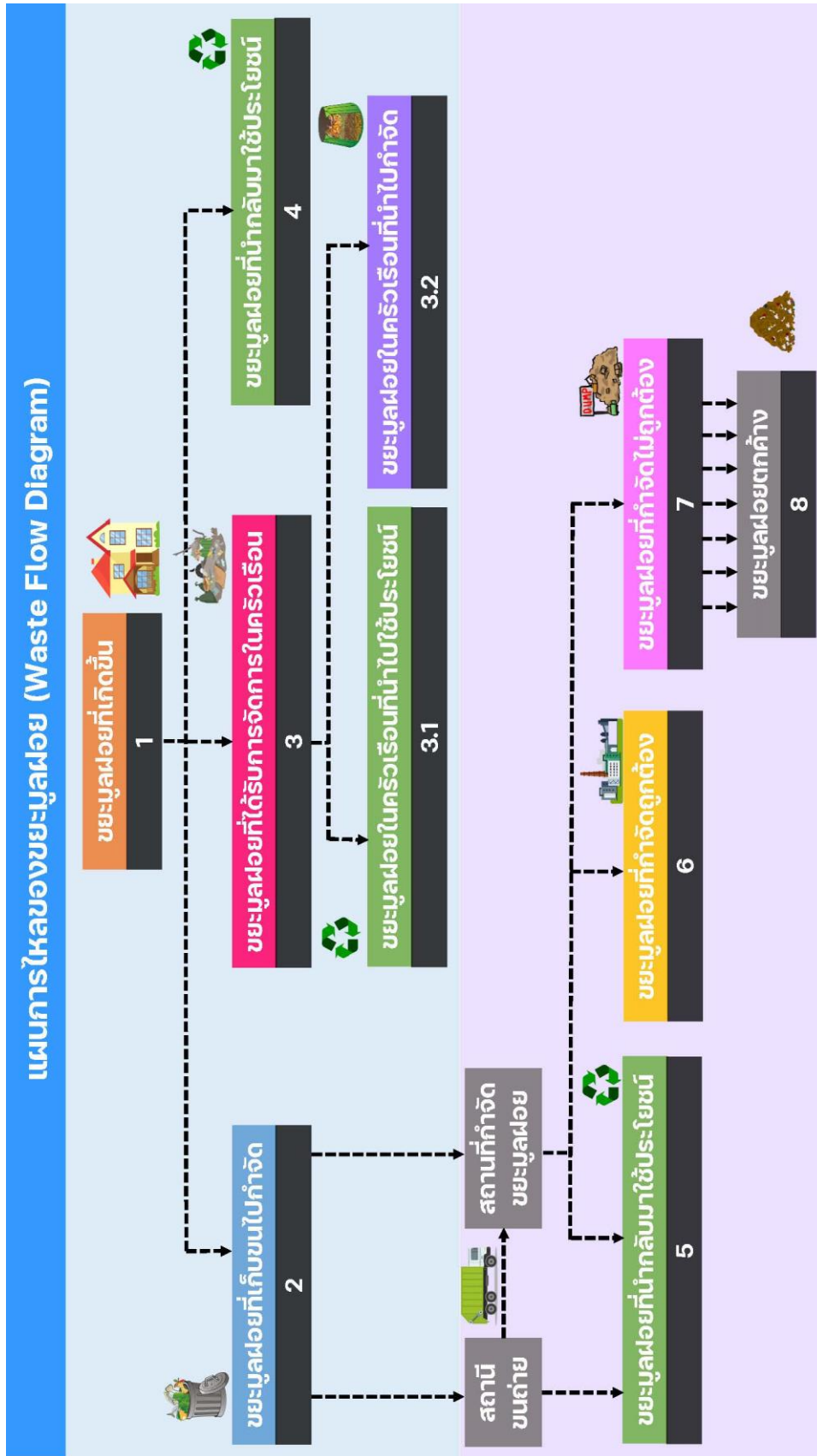
ขยะมูลฝอยในครัวเรือนที่นำไปกำจัด เช่น การฝัง การเผา ในครัวเรือน/บ่อชุมชน



4. ขยะมูลฝอยที่ถูกนำไปใช้ประโยชน์ ตัน/เดือน (ระบบคำนวณอัตโนมัติ)

ขยะมูลฝอยที่ถูกนำไปใช้ประโยชน์

- = ขยะมูลฝอยที่เกิดขึ้น — ขยะมูลฝอยที่เก็บขนได้
- ขยะมูลฝอยที่ได้รับการจัดการในครัวเรือน





ระบบสารสนเทศด้านการจัดการขยะมูลฝอยขององค์กรปกครองส่วนท้องถิ่น

ตัวอย่างการกรอกข้อมูลเมฆุขะเปียกก่อนอัปโหลด

วิธีการกรอกข้อมูลในไฟล์ excel

ตัวอย่างการกรอกข้อมูลที่ถูกต้อง

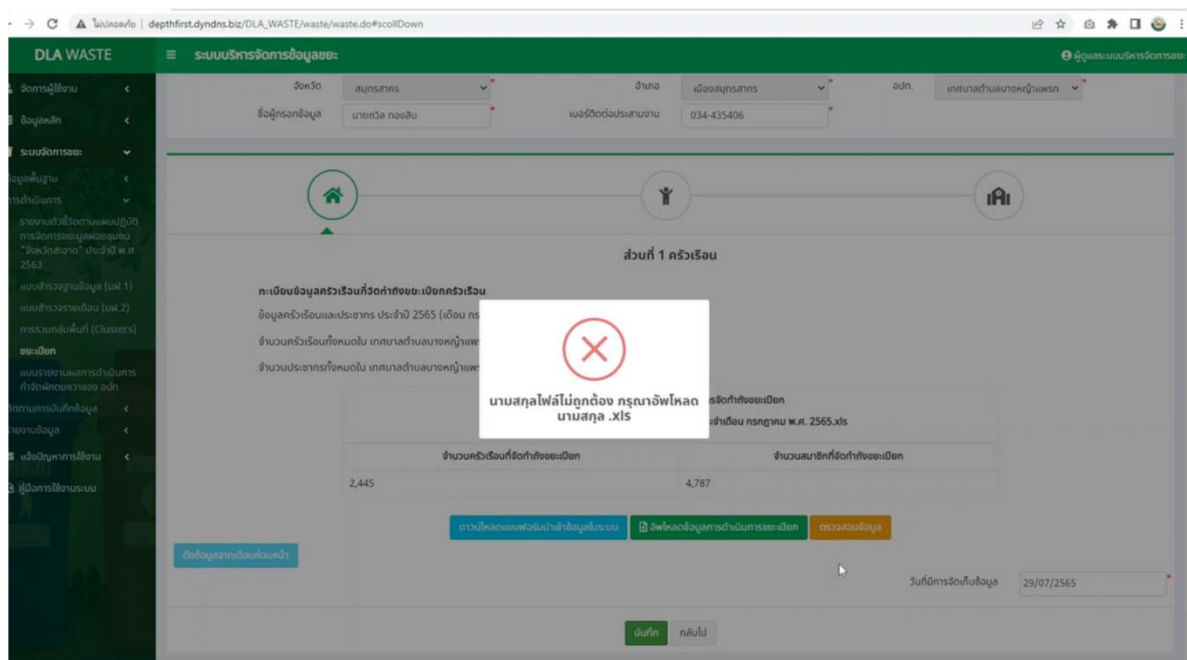
	A	B	C	D	E
1	หมู่ที่	บ้านเลขที่	จำนวนสมาชิก	หมายเหตุ	
2		6 39/1 ชุมชน ก	12	เป็นบ้านหลังใหญ่ที่คนอยู่รวมกัน	
3		6 4	2		
4		6 4/3	6		
5		6 4/14	3		
6		6 4/20	4		
7		6 4/21	3		
8		6 5	4		
9		6 5/1	1		



ระบบสารสนเทศด้านการจัดการขยะมูลฝอยขององค์กรปกครองส่วนท้องถิ่น

ตัวอย่างการแจ้งเตือนนำเข้าข้อมูลที่ไม่ถูกต้อง ทางระบบจะแจ้งเตือนในกรณีต่างๆ จะไม่สามารถอัปโหลดไฟล์เข้าระบบได้ โดยระบบแจ้งเตือนในแบบต่างๆเมื่อกดปุ่มตรวจสอบข้อมูล เช่น ตัวอย่างการแจ้งเตือนหากมีการนำเข้าข้อมูลที่ไม่ถูกต้อง ทางระบบจะแจ้งเตือนในกรณีต่างๆ จะไม่สามารถอัปโหลดไฟล์เข้าระบบได้ เช่น

1. กรณีนำเข้าชนิดของข้อมูลผิดพลาดจากที่ดาวน์โหลดไปจากระบบ

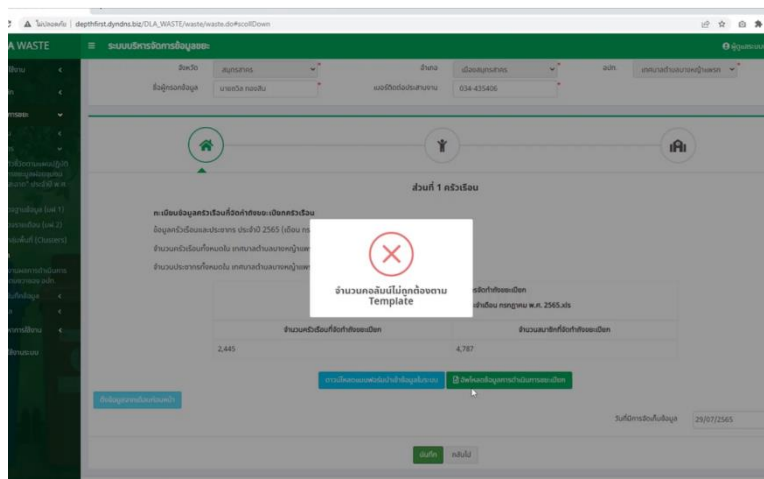


ระบบสารสนเทศด้านการจัดการขยะมูลฝอยขององค์กรปกครองส่วนท้องถิ่น

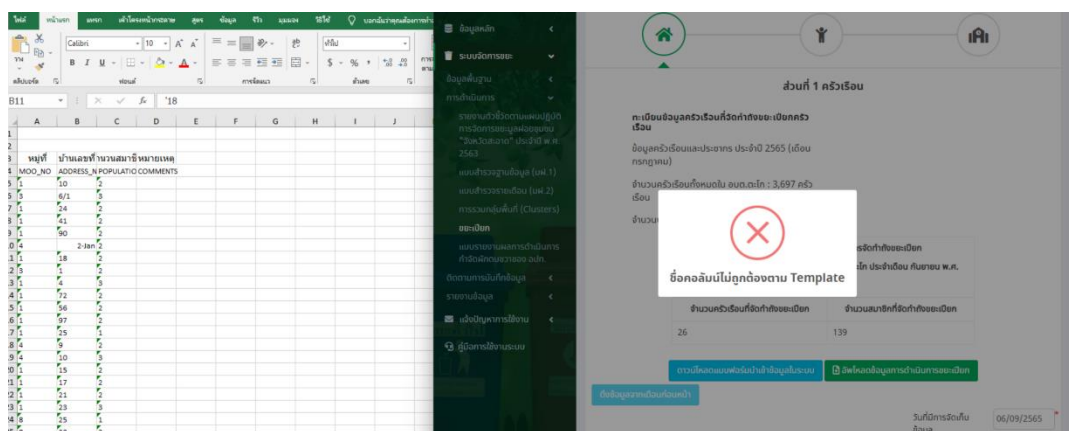
2. กรณีนำเข้าข้อมูลไม่ถูกต้องตามรูปแบบที่กำหนดให้จากไฟล์ที่ดาวน์โหลดไป

รหัสอปท.	จังหวัด	อำเภอ	อปท.	หมู่ที่	บ้านเลขที่	จำนวนสมาชิก	หมายเหตุ
ORG_CODE	PROVINCE	AMPHUR	ORG_NAME	MOO_NO	ADDRESS_N	POPULATIO	COMMENTS
05510403	ลำพูน	ดู่	เทศบาลตำบลดู่	3	1	8	
05510403	ลำพูน	ดู่	เทศบาลตำบลดู่	3	1/2	5	
05510403	ลำพูน	ดู่	เทศบาลตำบลดู่	3	189	4	
05510403	ลำพูน	ดู่	เทศบาลตำบลดู่	3	113/2	4	
05510403	ลำพูน	ดู่	เทศบาลตำบลดู่	3	84	5	
05510403	ลำพูน	ดู่	เทศบาลตำบลดู่	3	2	4	
05510403	ลำพูน	ดู่	เทศบาลตำบลดู่	3	128/1	1	
05510403	ลำพูน	ดู่	เทศบาลตำบลดู่	3	9/3	5	
05510403	ลำพูน	ดู่	เทศบาลตำบลดู่	3	19/1	3	
05510403	ลำพูน	ดู่	เทศบาลตำบลดู่	3	13/2	4	

ระบบจะแจ้งข้อความแจ้งเตือนดังนี้



(กรณีมีการเปลี่ยนแปลงหรือเพิ่มชื่อหัวข้อจากที่กำหนดไปให้)





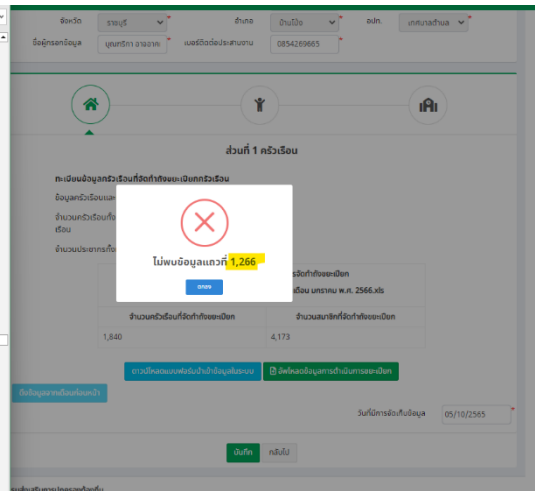
ระบบสารสนเทศด้านการจัดการขยะมูลฝอยขององค์กรปกครองส่วนท้องถิ่น

3. กรณีที่ท่านกรอกข้อมูลในช่องหมู่ที่,บ้านเลขที่และจำนวนสมาชิกไม่ครบทุกช่อง จะไม่สามารถอัปโหลดไฟล์เข้าระบบได้

เวลาที่ระบบแจ้งเตือนว่ามีความผิดพลาด เมื่อระบบแจ้งว่าไม่เจอข้อมูลในแถวที่ 1,266 ในระบบแล้วนั้น ในไฟล์ excel ท่านจะต้องมาดูที่เลข 1,266 ในช่องสีเทาในไฟล์ได้เพื่อตรวจเช็คความถูกต้องตามที่ระบบแจ้งเตือน

ตัวอย่างตามไฮไลต์สีเหลืองตามภาพ

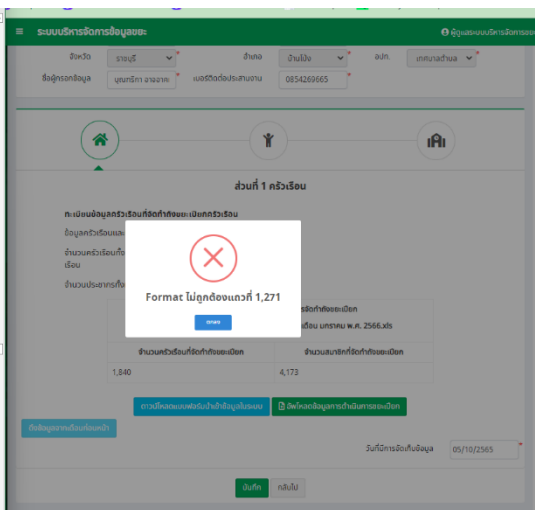
	A	B	C	D
1252	8	34/3		4
1253	8	35		3
1254	8	35/2		5
1255	8	37/2		6
1256	8	37/3		5
1257	8	39/1		1
1258	8	40		5
1259	8	40/1		3
1260	8	40/2		4
1261	8	41		4
1262	8	41/1		3
1263	8	42		1
1264	8	43		4
1265	8	43/1		3
1266	8	43/2		4
1267	8	44		3
1268	8	45		3
1269	8	45/1		2
1270	8	46/1		1
1271	1	46/2		4
1272	1	47		1
1273	8	47/1		9
1274	8	47/2		2
1275	8	47/3		2



ตัวอย่างเมื่อกดปุ่มตรวจสอบ ทางระบบจะแจ้งเตือนในกรณีต่างๆ จะไม่สามารถอัปโหลดไฟล์เข้าระบบได้ เช่น

4. การกรอกข้อมูลที่ไม่ถูกต้อง

	A	B	C	D
1258	8	40		5
1259	8	40/1		3
1260	8	40/2		4
1261	8	41		4
1262	8	41/1		3
1263	8	42		1
1264	8	43		4
1265	8	43/1		3
1266	8	43/2		4
1267	8	44		3
1268	8	45		3
1269	8	45/1		2
1270	8	46/1		1
1271	46/1	46/2		4
1272	45/2	47		1
1273	8	47/1		9
1274	8	47/2		2
1275	8	47/3		2
1276	8	49		2
1277	8	49/1		6
1278	8	49/2		2
1279	8	50		2
1280	8	50/1		1
1281	8	52		2
1282	8	52/1		1
1283	8	52/2		5





ระบบสารสนเทศด้านการจัดการขยะมูลฝอยขององค์กรปกครองส่วนท้องถิ่น

5. การกรอกข้อมูลที่ไม่ถูกต้อง เช่น การกรอกข้อมูลซ้ำ เมื่อระบบแจ้งเตือนว่ามีข้อมูลซ้ำ ให้ท่านนำเลขดังกล่าว เพื่อกลับไปตรวจสอบในไฟล์ข้อมูลที่ท่านนำเข้าข้อมูลนั้นโดยดูจากเลขในช่องสี่เทา ตัวอย่างดังภาพ

The image shows a screenshot of a data entry application. On the left is a table with columns A, B, and C. Rows 109, 117, and 119 are highlighted in yellow, indicating duplicate data. Row 115 is highlighted in pink. On the right is a screenshot of the application interface with a red error message box that reads: "พบข้อมูลแถวที่ซ้ำกันที่ (109), (115), (117), (118), (677), (714)".

	A	B	C
109	1	47	4
110	1	44/1	3
111	1	45	3
112	1	45/1	1
113	1	45/2	1
114	1	46	4
115	1	46/2	3
116	1	46/3	4
117	1	47	2
118	1	47/1	6
119	1	46/2	4
120	1	47/3	3
121	1	47/4	4
122	1	47/5	5
123	1	47/6	4
124	1	47/7	4
125	1	48	3

หมายเหตุ : ระบบจะมีการแสดงผลในแถวที่ซ้ำทั้งหมดให้ท่านนั้น มิได้จับคู่ลำดับให้



ระบบสารสนเทศด้านการจัดการขยะมูลฝอยขององค์กรปกครองส่วนท้องถิ่น

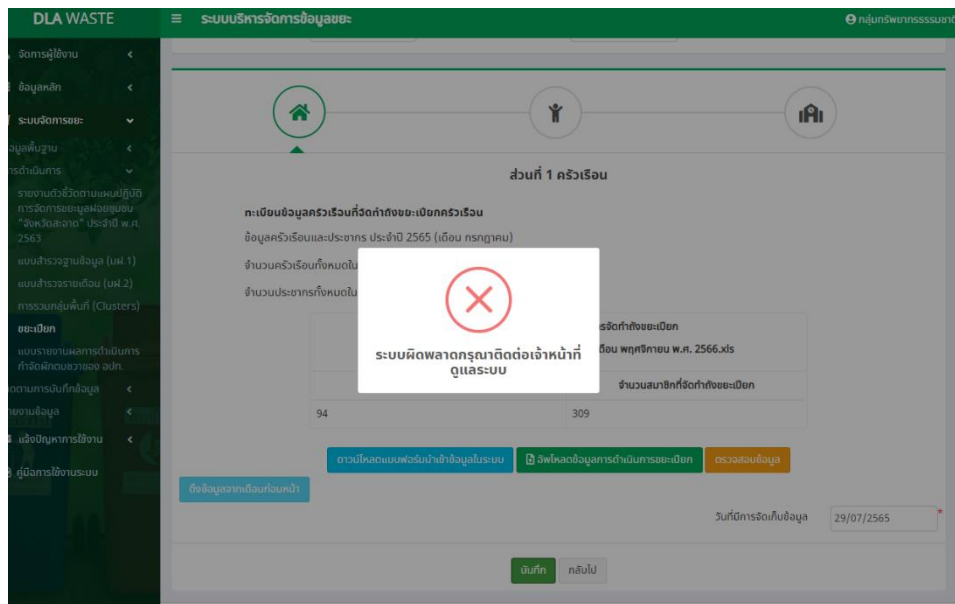
6. การกรอกข้อมูลที่ไม่ถูกต้อง เช่น การใส่ตัวเลขในช่องจำนวนสมาชิกเป็น 0 ดังตัวอย่างตามภาพ

	A	B	C	D	E
1	ข	บ้านเลขที่	จำนวนสมาชิก	หมายเหตุ	
2		1 2/1		4	
3		1 2/2		5	
4		1 4		2	
5		1 4/1		5	
6		1 4/2		2	
7		1 5		3	
8		1 5/1		0	
9		1 5/2		2	
10		1 5/3		4	
36		1 16		11	เป็นบ้านหลังใหญ่ที่มีคนอยู่ร่วมกัน
37		1 17		3	
38		1 17/1		8	

ระบบจะแสดงผลหน้าจอดังนี้

The screenshot shows the DLA WASTE system interface. A central error dialog box displays a red 'X' icon and the message "Format ไม่ถูกต้องแถวที่ 8" (Format is incorrect in row 8). The background interface includes a sidebar with navigation options, a header with user information, and a main content area with data tables and a central error dialog box.

7. กรณีที่ระบบแจ้งเตือนว่าระบบผิดพลาดกรุณาติดต่อเจ้าหน้าที่



ขอให้ท่านตรวจสอบไฟล์ที่ท่านใช้อัปโหลดว่ามีการกรอกข้อมูลและถูกต้องครบถ้วนหรือไม่เนื่องจากแถวแรกในไฟล์ excel จะเป็นชื่อหัวข้อตั้งนั้นเลขในช่องสี่เตาดังกล่าวในไฟล์ไม่ใช่การนับลำดับของครัวเรือน หากข้อมูลท่านถูกต้องครบถ้วนแล้วยังมีการแจ้งเตือนระบบผิดพลาดกรุณาติดต่อเจ้าหน้าที่ ขอให้ท่านดำเนินการตามคลิปที่แนบมาใน link

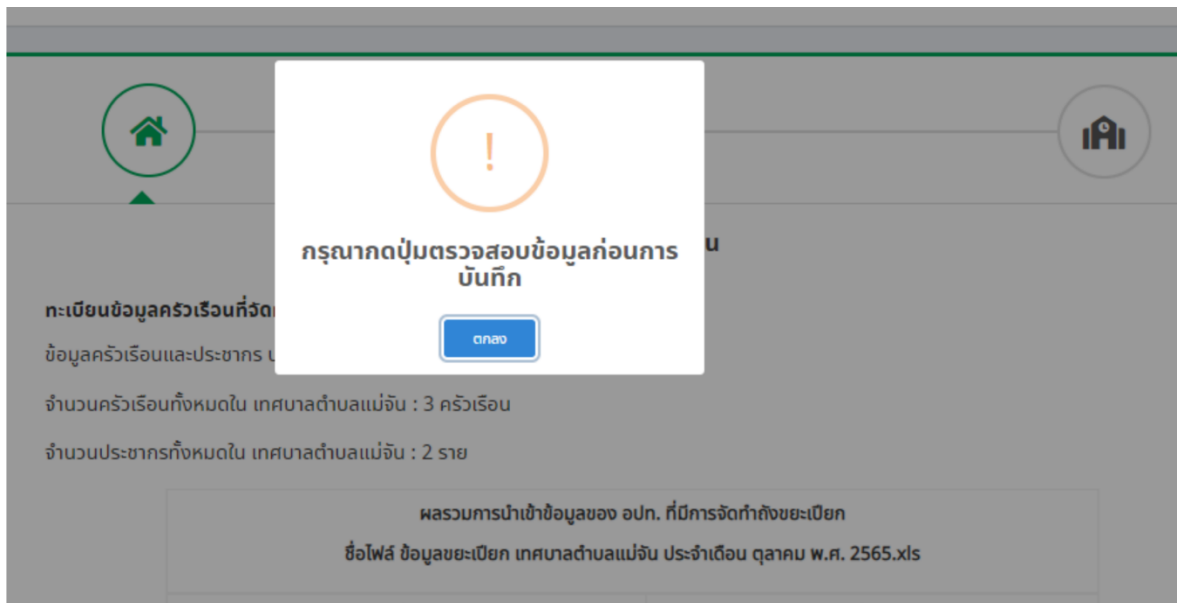
https://drive.google.com/drive/u/0/folders/1_8hQUyNy5OGFa97ZaTVECH6xPQ9anDhw
เพื่อแก้ปัญหาเบื้องต้นและนำไฟล์ที่แก้ไขแล้วมาอัปโหลดใหม่อีกครั้ง

ในกรณีที่ดำเนินการตามคลิปดังกล่าวแล้วยังไม่สามารถบันทึกข้อมูลได้ขอให้ท่านตรวจสอบข้อมูลที่ใช้อัปโหลดอีกครั้งว่ารูปแบบถูกต้องหรือไม่เช่น ไม่มีช่องว่างในรายงาน จำนวนคนที่มากกว่า 10 คนมีการใส่หมายเหตุหรือไม่



ระบบสารสนเทศด้านการจัดการขยะมูลฝอยขององค์กรปกครองส่วนท้องถิ่น

หากท่านอัปโหลดข้อมูลที่ไม่ถูกต้อง ครบถ้วนแล้วกดบันทึกทันที ระบบจะไม่บันทึกข้อมูลดังกล่าวให้ และจะแจ้งเตือนให้ท่านกดปุ่มตรวจสอบข้อมูล(ตามภาพข้างล่าง) เพื่อช่วยอำนวยความสะดวกในการหาข้อบกพร่องในเบื้องต้นของไฟล์ที่มีการอัปโหลดขึ้นมา โดยหากมีกรณีดังกล่าวเกิดขึ้นขอให้ท่านแก้ไขข้อมูลและ “อัปโหลดข้อมูลการดำเนินการขยะเปียก” ที่ถูกต้องขึ้นมาใหม่อีกครั้งเพื่อบันทึกข้อมูลที่ถูกต้องเข้าสู่ระบบ



เมื่อท่านนำเข้าข้อมูลที่ถูกต้อง หลังกดปุ่มตรวจสอบแล้วนั้นระบบจะแจ้งเตือนให้ท่านกดบันทึกเพื่อนำข้อมูลเข้าสู่ระบบ ขอให้ท่านตรวจสอบว่าท่านกรอกข้อมูลครบทั้ง 3 ส่วนแล้วหรือไม่ หากไม่มีการกดบันทึกหลังจากมีการอัปโหลดข้อมูลจะไม่ถือว่าเป็นการนำเข้าข้อมูลในครั้งนั้น **ขอให้ท่านกดปุ่มบันทึกข้อมูลทุกครั้ง** หลังกรอกข้อมูลทั้ง 3 ส่วนครบแล้ว

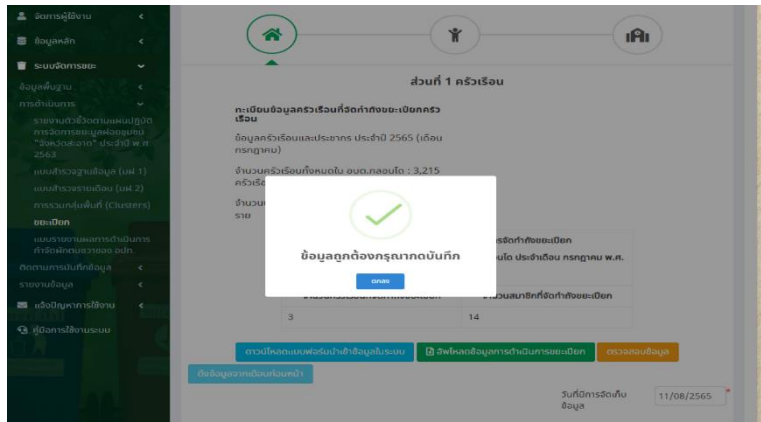
เมื่อท่านบันทึกข้อมูลแล้วข้อมูลที่กดบันทึกครั้งล่าสุดจะทับข้อมูลที่มีอยู่ก่อนหน้านั้น(โดยจะเกิดขึ้นเมื่อมีการแก้ไขข้อมูลในเดือนนั้นๆ มิได้เชื่อมต่อหรือทับไฟล์จากข้อมูลที่มีการบันทึกอยู่ในรายการที่เป็นคนละเดือน)

กรณีที่ท่านกดบันทึกแล้วขอให้ท่านเข้าไปดูในหน้ากรอกอีกครั้งว่ารายการที่อัปโหลดเข้าไปในนั้นอัปโหลดสำเร็จแล้วหรือไม่ หากจำนวนครัวเรือนที่จัดทำถังไม่ตรงกับตัวเลขที่ท่านต้องการรายงาน

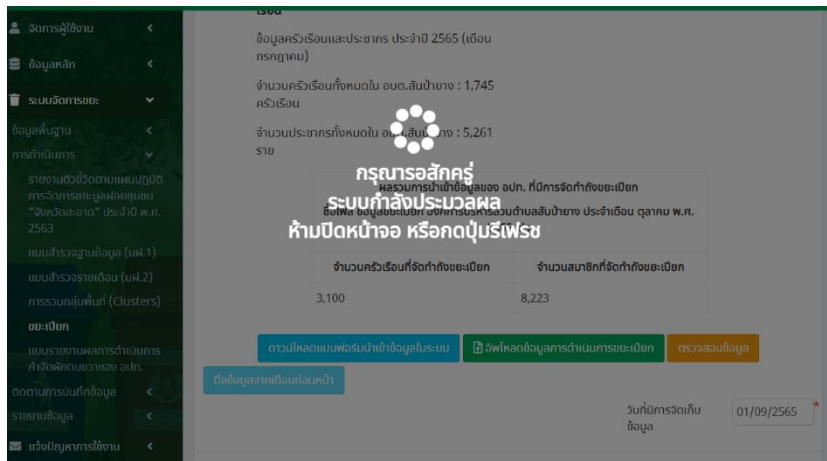
ขอให้ท่านดำเนินการอัปโหลดข้อมูลอีกครั้ง

ระบบสารสนเทศด้านการจัดการขยะมูลฝอยขององค์กรปกครองส่วนท้องถิ่น

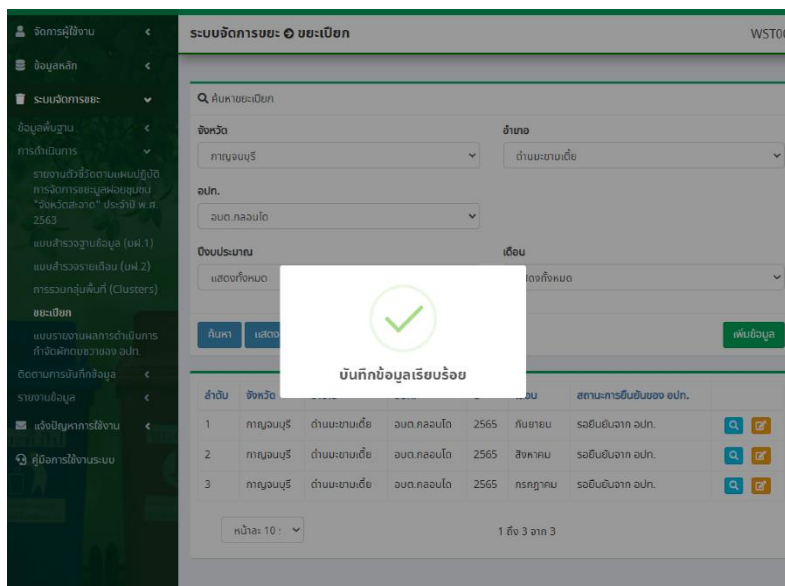
ตัวอย่างเมื่อท่านกดปุ่มตรวจสอบข้อมูลแล้วข้อมูลถูกต้อง



ตัวอย่างเมื่อท่านกดปุ่มบันทึกข้อมูล ขอให้ท่านรอจนกว่าระบบจะแจ้งข้อความว่า บันทึกข้อมูลเรียบร้อยแล้ว



เมื่อระบบแจ้งเตือนตามภาพด้านล่าง จึงจะถือว่าข้อมูลของท่านถูกบันทึกลงระบบของเดือนนั้นเรียบร้อยแล้ว





ระบบสารสนเทศด้านการจัดการขยะมูลฝอยขององค์กรปกครองส่วนท้องถิ่น

ในกรณีที่ทางอปท. มีรายการเดือนมากกว่า 1 รายการในเดือนนั้นๆ ขอให้ท่าน เลือกปีงบประมาณ และ เดือนในหน้ารายการแรก แล้วกดค้นหา ระบบจะปรากฏข้อมูลมาให้

ค้นหาขยะเปียก

จังหวัด: สุพรรณบุรี อำเภอ: สองพี่น้อง

อปท.: อบต.หนองน้อย

ปีงบประมาณ: 2566 เดือน: ธันวาคม

ค้นหา แสดงทั้งหมด เริ่มค้นหาใหม่ เพิ่มข้อมูล

ลำดับ	จังหวัด	อำเภอ	อปท.	ปี	เดือน	สถานะการสืบค้นของ อปท.	
1	สุพรรณบุรี	สองพี่น้อง	อบต.หนองน้อย	2566	ธันวาคม	รอสืบค้นจาก อปท.	
2	สุพรรณบุรี	สองพี่น้อง	อบต.หนองน้อย	2566	ธันวาคม	อปท. สืบค้นข้อมูลแล้ว	

หน้า: 10 รายการ 1 ถึง 2 จาก 2



ตัวอย่างการกรอกข้อมูลขยะเปียก(ชุมชนเปียก)ก่อนอัปโหลด

วิธีการกรอกข้อมูลในไฟล์ excel

ตัวอย่างการกรอกข้อมูลที่ต้อง

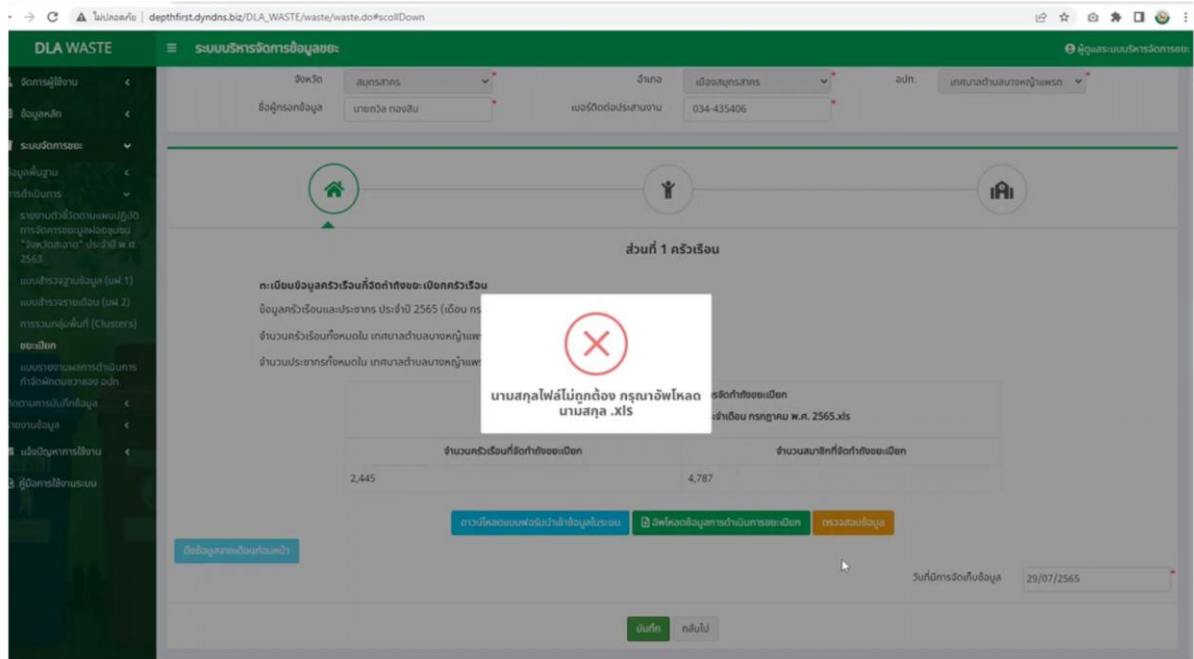
	A	B	C	D	E
1	ครัวเรือนที่มีการจัดทำถังขยะเปียก(ชุมชนเมือง)				
2	ลำดับที่	หมู่ที่	บ้านเลขที่	จำนวนสมาชิก	หมายเหตุ
3	1		1 2	5	
4	2		1 4 ตำบล ก	2	
5	3		1 4 ตำบล ข	12	บ้านหลังใหญ่อยู่รวมกันหลายคน
6					
7					



ระบบสารสนเทศด้านการจัดการขยะมูลฝอยขององค์กรปกครองส่วนท้องถิ่น

ตัวอย่างการแจ้งเตือนหากมีการนำเข้าข้อมูลที่ไม่ถูกต้อง ทางระบบจะแจ้งเตือนในกรณีต่างๆ จะไม่สามารถอัปโหลดไฟล์เข้าระบบได้ เช่น

1. กรณีนำเข้าชนิดของข้อมูลผิดประเภทจากที่ดาวน์โหลดไปจากระบบ

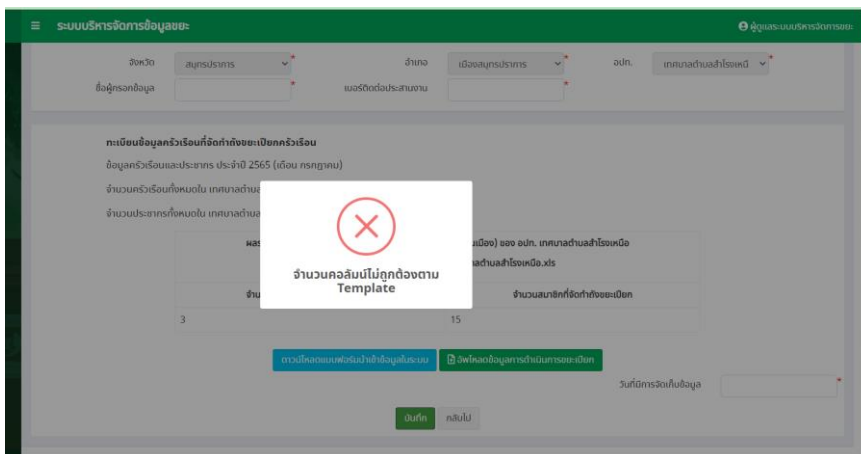


ระบบสารสนเทศด้านการจัดการข้อมูลขององค์กรปกครองส่วนท้องถิ่น

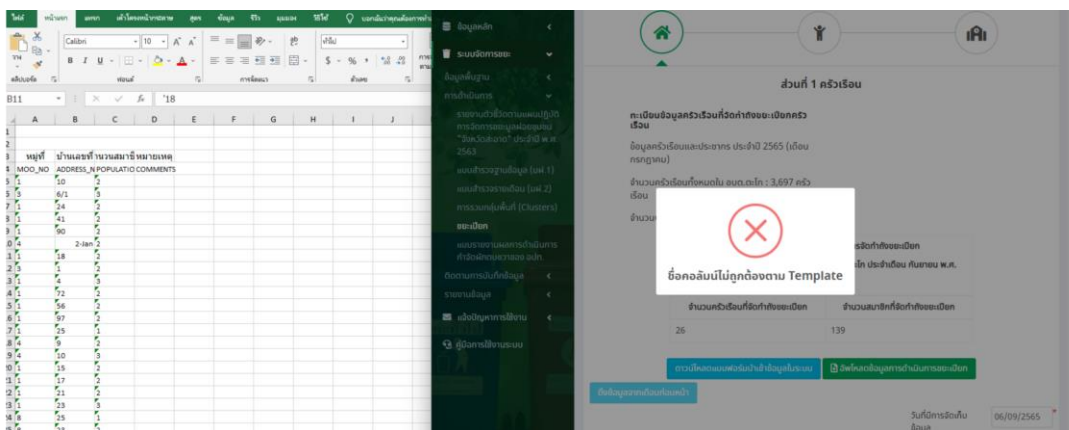
2. กรณีนำเข้าข้อมูลไม่ถูกต้องตามรูปแบบที่กำหนดให้จากไฟล์ที่ดาวน์โหลดไป

รหัสอปท.	จังหวัด	อำเภอ	อปท.	หมู่ที่	บ้านเลขที่	จำนวนสมาชิก	หมายเหตุ
ORG_CODE	PROVINCE	AMPHUR	ORG_NAME	MOO_NO	ADDRESS_A	POPULATION	COMMENTS
05510403	ลำพูน	ดู่	เทศบาลตำบลดู่	1		8	
05510403	ลำพูน	ดู่	เทศบาลตำบลดู่	1/2		5	
05510403	ลำพูน	ดู่	เทศบาลตำบลดู่	189		4	
05510403	ลำพูน	ดู่	เทศบาลตำบลดู่	113/2		4	
05510403	ลำพูน	ดู่	เทศบาลตำบลดู่	84		5	
05510403	ลำพูน	ดู่	เทศบาลตำบลดู่	2		4	
05510403	ลำพูน	ดู่	เทศบาลตำบลดู่	128/1		1	
05510403	ลำพูน	ดู่	เทศบาลตำบลดู่	9/3		5	
05510403	ลำพูน	ดู่	เทศบาลตำบลดู่	19/1		3	
05510403	ลำพูน	ดู่	เทศบาลตำบลดู่	13/2		4	

ระบบจะแจ้งข้อความแจ้งเตือนดังนี้



(กรณีมีการเปลี่ยนแปลงหรือเพิ่มชื่อหัวข้อมากที่กำหนดไปให้)





ระบบสารสนเทศด้านการจัดการขยะมูลฝอยขององค์กรปกครองส่วนท้องถิ่น

3. กรณีที่ท่านกรอกข้อมูลในช่องหมู่ที่,บ้านเลขที่และจำนวนสมาชิกไม่ครบทุกช่อง จะไม่สามารถอัปโหลดไฟล์เข้าระบบได้

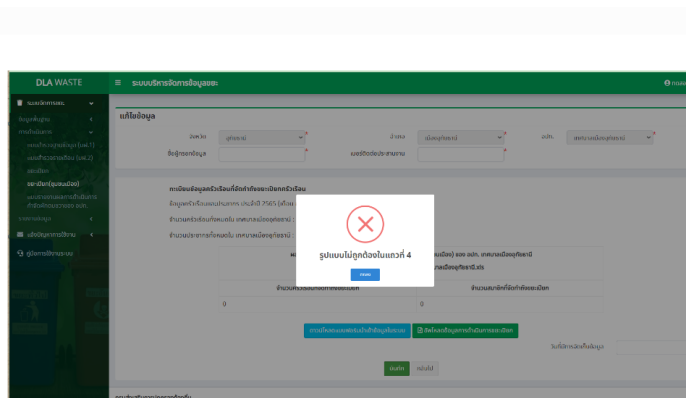
แถวที่ระบบแจ้งเตือนว่ามีความผิดพลาด โดยตัวเลขที่ระบบแจ้งเตือนจะยึดการแสดงผลตามช่องสี่เท่าในไฟล์excel

ตัวอย่างตามไฮไลต์สี่เหลี่ยมตามภาพ

ตัวอย่างเมื่อกดปุ่มตรวจสอบ ทางระบบจะแจ้งเตือนในกรณีต่างๆ จะไม่สามารถอัปโหลดไฟล์เข้าระบบได้ เช่น

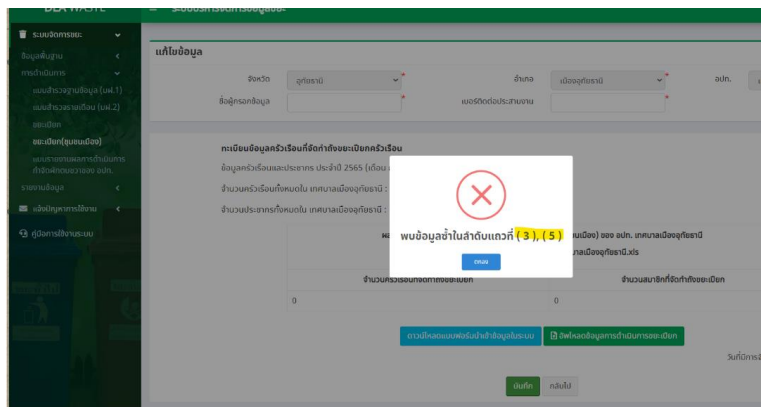
4. การกรอกข้อมูลที่ไม่ถูกต้อง

ลำดับที่	หมู่ที่	บ้านเลขที่	จำนวนสมาชิก	หมายเหตุ
1	2	2	5	
2	2	3	5000	
3	2	6	5	



5. การกรอกข้อมูลที่ไม่ถูกต้อง ตัวอย่างดังภาพในบรรทัดสี่เหลี่ยม

ลำดับที่	หมู่ที่	บ้านเลขที่	จำนวนสมาชิก	หมายเหตุ
1	2	2	5	
2	2	3	5	
3	2	6	5	





ระบบสารสนเทศด้านการจัดการขยะมูลฝอยขององค์กรปกครองส่วนท้องถิ่น

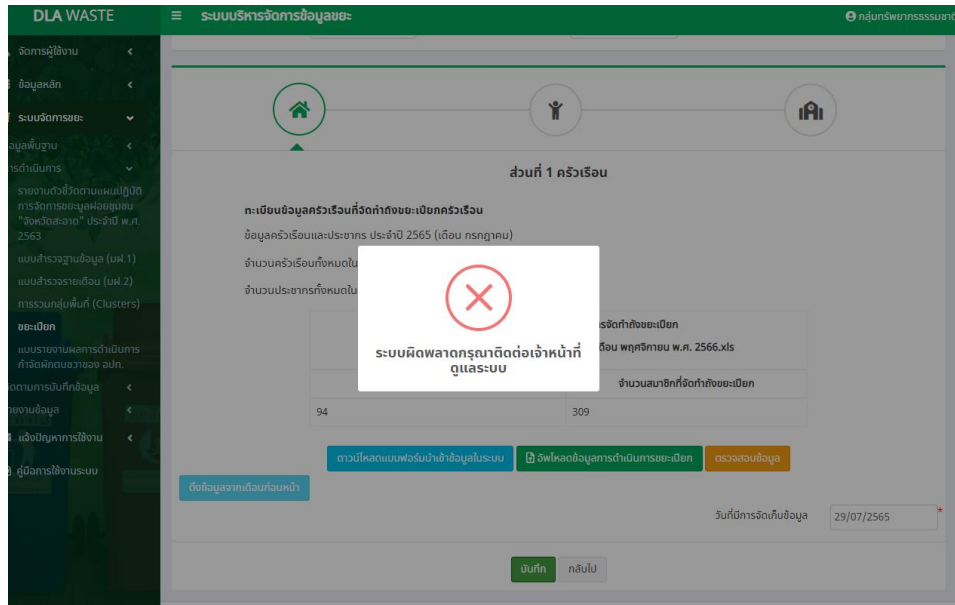
6. การกรอกข้อมูลที่ไม่ถูกต้อง เช่น การใส่ตัวเลขในช่องจำนวนสมาชิกเป็น 0 หรือไม่ใส่ ดังตัวอย่างในแถวที่ 4 (ในไฟล์ excel) ระบบจะแจ้งข้อความว่าข้อมูลไม่ถูกต้องในแถวที่ 4(หน้าจอระบบ) ดังภาพ

	A	B	C	D	E
1	ครัวเรือนที่มีการจัดทำถังขยะเปียก(ชุมชนเมือง)				
2	ลำดับที่	หมู่ที่	บ้านเลขที่	จำนวนสมาชิก	หมายเหตุ
3	1		2 2		5
4	2		2 3		
5	3		2 6		5
6					
7					

ระบบจะแสดงผลหน้าจอดังนี้

The screenshot shows a web application interface for waste management. A modal dialog box with a red 'X' icon and the text "ไม่พบข้อมูลแถวที่ 4" (No data found for row 4) is displayed over the main data table. The background shows a form with fields for province, district, and other details, and a table with columns for household ID, group, house number, and number of members.

7. กรณีที่ระบบแจ้งเตือนว่าระบบผิดพลาดกรุณาติดต่อเจ้าหน้าที่

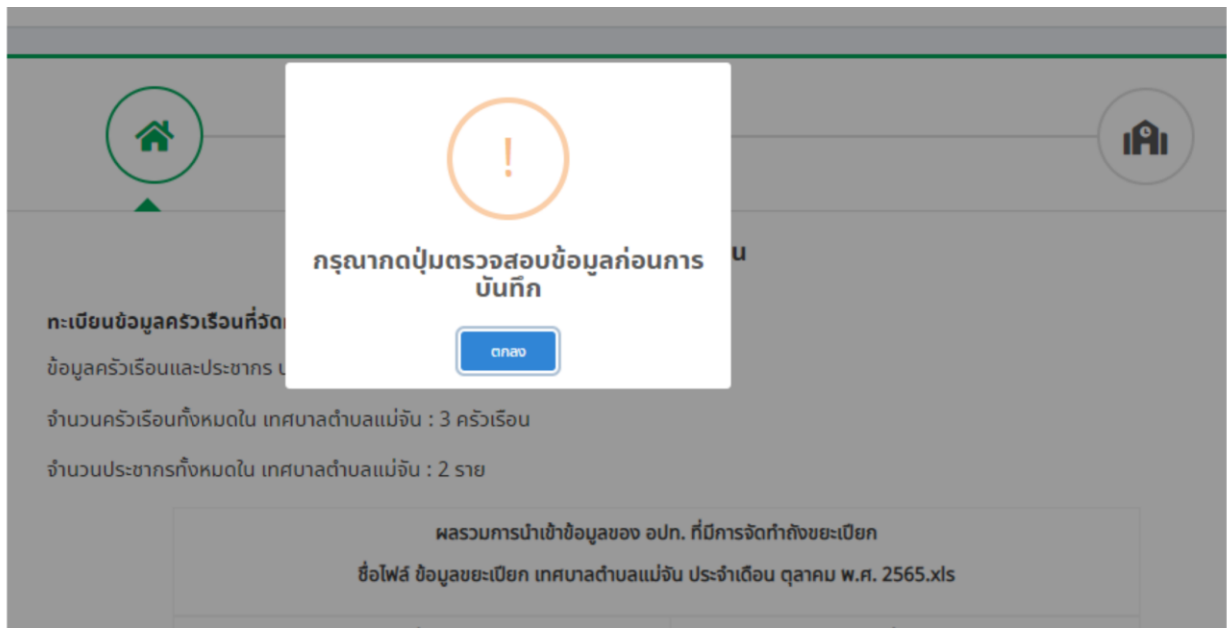


ขอให้ท่านตรวจสอบไฟล์ที่ท่านใช้อัปโหลดว่ามีการกรอกข้อมูลและถูกต้องครบถ้วนหรือไม่ หากข้อมูลท่านถูกต้องครบถ้วนแล้วยังมีการแจ้งเตือนดังกล่าว ขอให้ท่านดำเนินการตามคลิปที่แนบมาใน link https://drive.google.com/drive/u/0/folders/1_8hQUyNy5OGFa97ZaTVECH6xPQ9anDhw เพื่อแก้ปัญหาเบื้องต้นและนำไฟล์ที่แก้ไขแล้วมาอัปโหลดใหม่อีกครั้ง

ในกรณีที่ดำเนินการตามคลิปลดังกล่าวแล้วยังไม่สามารถบันทึกข้อมูลได้ขอให้ท่านตรวจสอบข้อมูลที่ใช้อัปโหลดอีกครั้งว่ารูปแบบถูกต้องหรือไม่เช่น ไม่มีช่องว่างในรายงาน จำนวนคนที่มากกว่า 10 คนมีการใส่หมายเหตุหรือไม่

ระบบสารสนเทศด้านการจัดการขยะมูลฝอยขององค์กรปกครองส่วนท้องถิ่น

หากท่านอัปโหลดข้อมูลที่ไม่ถูกต้อง ครบถ้วนแล้วกดบันทึกทันที ระบบจะไม่บันทึกข้อมูลดังกล่าวให้ และจะแจ้งเตือนให้ท่านกดปุ่มตรวจสอบข้อมูล(ตามภาพข้างล่าง) เพื่อช่วยอำนวยความสะดวกในการหาข้อบกพร่องในเบื้องต้นของไฟล์ที่มีการอัปโหลดขึ้นมา โดยหากมีกรณีดังกล่าวเกิดขึ้นขอให้ท่านแก้ไขข้อมูลและ “อัปโหลดข้อมูลการดำเนินการขยะเปียก” ที่ถูกต้องขึ้นมาใหม่อีกครั้งเพื่อบันทึกข้อมูลที่ถูกต้องเข้าสู่ระบบ



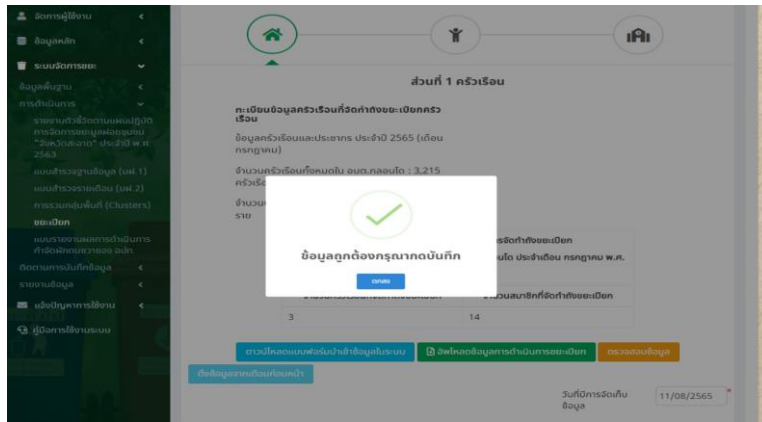
เมื่อท่านนำเข้าข้อมูลที่ถูกต้อง หลังกดปุ่มตรวจสอบแล้วนั้นระบบจะแจ้งเตือนให้ท่านกดบันทึกเพื่อนำข้อมูลเข้าสู่ระบบ ขอให้ท่านตรวจสอบว่าท่านกรอกข้อมูลครบทั้ง 3 ส่วนแล้วหรือไม่ หากไม่มีการกดบันทึกหลังจากมีการอัปโหลดข้อมูลจะไม่ถือว่ามีกรอนำเข้าข้อมูลในครั้งนั้น **ขอให้ท่านกดปุ่มบันทึกข้อมูลทุกครั้ง** หลังกรอกข้อมูลทั้ง 3 ส่วนครบแล้ว

เมื่อท่านบันทึกข้อมูลแล้วข้อมูลที่กดบันทึกครั้งล่าสุดจะทับข้อมูลที่มีอยู่ก่อนหน้านั้น(โดยจะเกิดขึ้นเมื่อมีการแก้ไขข้อมูลในเดือนนั้นๆ มิได้เชื่อมต่อหรือทับไฟล์จากข้อมูลที่มีการบันทึกอยู่ในรายการที่เป็นคนละเดือน)

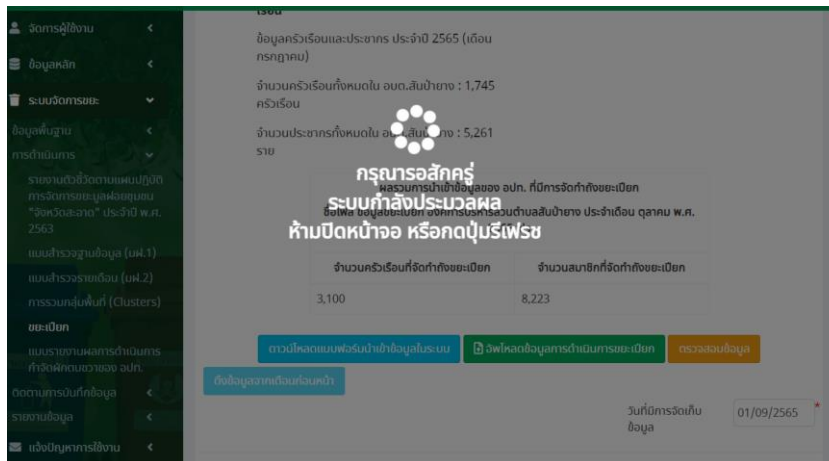
กรณีที่ท่านกดบันทึกแล้วขอให้ท่านเข้าไปดูในหน้ากรอกอีกครั้งว่ารายการที่อัปโหลดเข้าไปนั้นอัปโหลดสำเร็จแล้วหรือไม่ หากจำนวนครัวเรือนที่จัดทำถังไม่ตรงกับตัวเลขที่ท่านต้องการรายงานแก่กระทรวงฯ **ขอให้ท่านดำเนินการอัปโหลดข้อมูลอีกครั้ง**

ระบบสารสนเทศด้านการจัดการขยะมูลฝอยขององค์กรปกครองส่วนท้องถิ่น

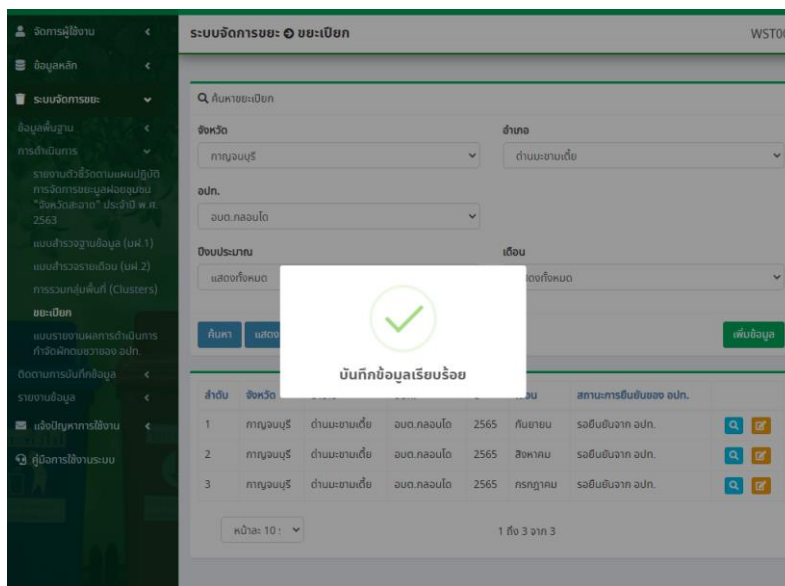
ตัวอย่างเมื่อท่านกดปุ่มตรวจสอบข้อมูลแล้วข้อมูลถูกต้อง



ตัวอย่างเมื่อท่านกดปุ่มบันทึกข้อมูล ขอให้ท่านรอจนกว่าระบบจะแจ้งข้อความว่า บันทึกข้อมูลเรียบร้อยแล้ว



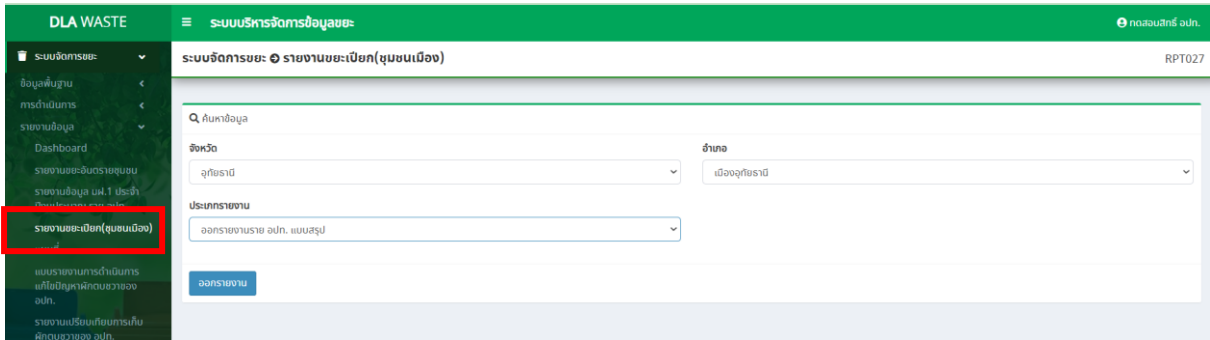
เมื่อระบบแจ้งเตือนตามภาพด้านล่าง จึงจะถือว่าข้อมูลของท่านถูกบันทึกลงระบบของเดือนนั้นเรียบร้อยแล้ว





ระบบสารสนเทศด้านการจัดการขยะมูลฝอยขององค์กรปกครองส่วนท้องถิ่น

โดยสถอ.และสถจ. สามารถออกรายงานข้อมูลดังกล่าวได้ทีเมนู รายงานข้อมูล>> รายงานการจัดทำถังขยะเปียก(ชุมชนเมือง)



ตัวอย่างการแสดงผลกรณีเลือกชื่ออำเภอ

รายงานผลการดำเนินการจัดทำถังขยะเปียกตลอดโลกร้อน										
ครัวเรือนที่มีการจัดทำถังขยะเปียก(ชุมชนเมือง)										
จังหวัด กระบี่ อำเภอ คลองท่อม										
ทะเบียนข้อมูลครัวเรือนที่มีการจัดทำถังขยะเปียก(ชุมชนเมือง)										
ลำดับ	จังหวัด	อำเภอ	อปท.	จำนวนครัวเรือนทั้งหมด (แห่ง)	จำนวนครัวเรือนที่จัดทำถังขยะเปียก (แห่ง)	ร้อยละครัวเรือนที่มีการจัดทำถังขยะเปียก	จำนวนประชากรทั้งหมด (คน)	จำนวนสมาชิก (คน)	ร้อยละจำนวนประชากรที่มีการจัดทำถังขยะเปียก	
1	กระบี่	คลองท่อม	เทศบาลตำบล คลองท่อมใต้	477	0	0	1,538	0	0	
2	กระบี่	คลองท่อม	เทศบาลตำบล คลองพน	922	0	0	2,984	0	0	
3	กระบี่	คลองท่อม	เทศบาลตำบล คลองพนพัฒนา	4,006	0	0	17,470	0	0	
4	กระบี่	คลองท่อม	เทศบาลตำบล ทราขาว	2,916	0	0	11,021	0	0	
5	กระบี่	คลองท่อม	เทศบาลตำบล ห้วยน้ำขาว	2,363	0	0	5,200	0	0	
6	กระบี่	คลองท่อม	อบต. คลองท่อมเหนือ	1,517	0	0	6,709	0	0	
7	กระบี่	คลองท่อม	อบต. คลองท่อมใต้	1,900	0	0	4,300	0	0	
8	กระบี่	คลองท่อม	อบต. พรุตินา	2,821	0	0	4,515	0	0	
9	กระบี่	คลองท่อม	อบต. เพพลา	1,603	0	0	2,793	0	0	
			รวม	18,525	0	0	56,530	0	0	